

栗原市 放射線量測定結果一覧表

◆測定期間

平成26年7月～8月

◆測定機器

ALOKA製NaIシンチレーションサーベイメータ

(型式:TCS-172B)

ケニス製ポケット型シンチレーションサーベイメータ

(型式:A2700)

◆施設の規模により、2～15地点の

地表、50cm、1mの高さの空間放射線量を測定。

◎総合支所	11箇所(P1)
◎病院・診療所	7箇所(P2)
◎消防施設	5箇所(P3)
◎小中学校、幼稚園、保育所…	72箇所(P4)
◎児童遊園	37箇所(P5)
◎公園	31箇所(P6)
◎都市公園	22箇所(P7)
◎市営住宅内公園	20箇所(P8)
◎社会教育施設	32箇所(P9)
◎商工観光施設	10箇所(P10)
◎その他公共施設	20箇所(P11)
◎公民館	20箇所(P12)
◎集会施設	273箇所(P13～P22)

平成26年 10月

市民生活部放射能対策室

放射線量測定箇所【総合支所】

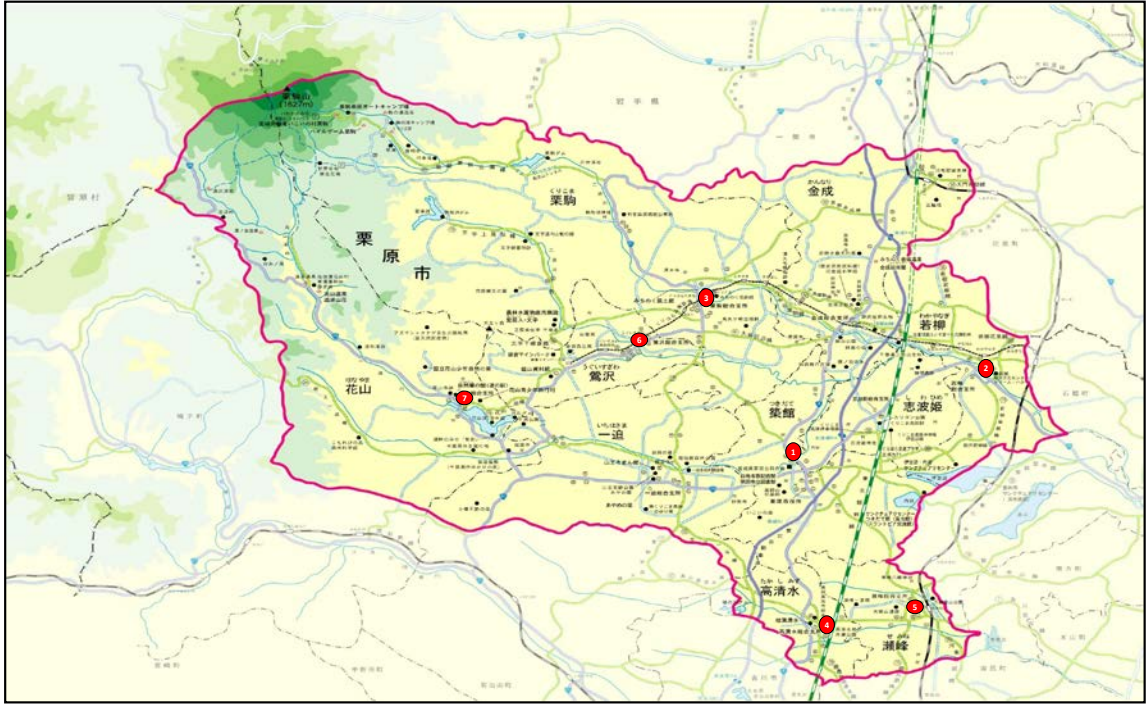
◎測定結果表【総合支所】



位置番号	地区	名称	平成25年度測定				平成26年度測定					
			測定値[$\mu\text{Sv/h}$]			測定日	測定時の天気	測定値[$\mu\text{Sv/h}$]			測定日	測定時の天気
			地表	50cm	1m			地表	50cm	1m		
1	築館	築館総合支所	0.07	0.07	0.07	平成25年8月22日	曇り	0.07	0.07	0.06	平成26年7月25日	晴れ
2	若柳	若柳総合支所	0.07	0.07	0.07	平成25年8月9日	晴れ	0.06	0.06	0.05	平成26年7月24日	晴れ
3	栗駒	栗駒総合支所	0.12	0.12	0.11	平成25年6月27日	晴れ	0.09	0.08	0.08	平成26年8月8日	曇り
4	高清水	高清水総合支所	0.08	0.07	0.07	平成25年8月2日	曇り	0.05	0.05	0.05	平成26年7月3日	晴れ
5	一迫	一迫総合支所	0.09	0.09	0.08	平成25年8月8日	晴れ	0.06	0.06	0.06	平成26年7月28日	曇り
6	瀬峰	瀬峰総合支所	0.09	0.08	0.08	平成25年8月2日	曇り	0.06	0.05	0.06	平成26年7月3日	曇り
7	鶯沢	鶯沢総合支所	0.15	0.15	0.14	平成25年6月27日	晴れ	0.12	0.11	0.10	平成26年7月31日	晴れ
8	金成	金成総合支所 萩野出張所	0.08	0.09	0.08	平成25年8月8日	晴れ	0.07	0.06	0.06	平成26年8月4日	曇り
9	金成	金成総合支所 萩野出張所	0.14	0.14	0.14	平成25年11月13日	晴れ	0.10	0.10	0.09	平成26年8月1日	晴れ
10	志波姫	志波姫総合支所	0.08	0.09	0.08	平成25年6月27日	晴れ	0.06	0.06	0.06	平成26年7月31日	晴れ
11	花山	花山総合支所	0.18	0.18	0.17	平成25年6月27日	晴れ	0.13	0.12	0.11	平成26年7月31日	晴れ

* 国の除染対象基準: 1mの高さで $0.23 \mu\text{Sv/h}$ を超えた施設については赤字で表示

放射線量測定箇所【病院・診療所】

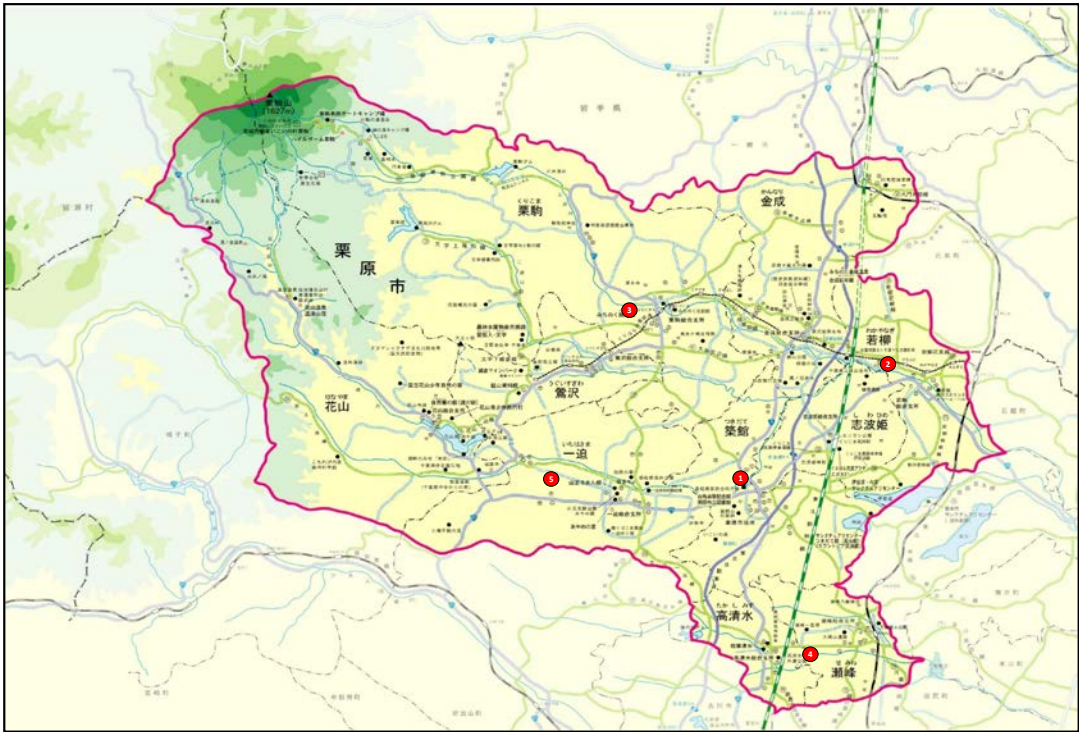


◎測定結果表【病院・診療所】

位置番号	地区	名称	平成25年度測定				平成26年度測定					
			測定値[$\mu\text{Sv/h}$]			測定日	測定時の天気	測定値[$\mu\text{Sv/h}$]			測定日	測定時の天気
			地表	50cm	1m			地表	50cm	1m		
1	築館	栗原中央病院	0.08	0.07	0.07	平成25年8月2日	晴れ	0.07	0.06	0.06	平成26年7月17日	曇り
2	若柳	若柳病院	0.06	0.06	0.06	平成25年8月2日	晴れ	0.06	0.06	0.06	平成26年7月18日	曇り
3	栗駒	栗駒病院	0.12	0.11	0.11	平成25年8月2日	曇り	0.11	0.10	0.09	平成26年8月8日	曇り
4	高清水	高清水診療所	0.07	0.07	0.07	平成25年8月22日	晴れ	0.07	0.06	0.06	平成26年7月4日	曇り
5	瀬峰	瀬峰診療所	0.09	0.08	0.08	平成25年8月2日	曇り	0.07	0.06	0.06	平成26年7月3日	曇り
6	鶯沢	鶯沢診療所	0.11	0.10	0.10	平成25年8月2日	曇り	0.11	0.10	0.09	平成26年7月31日	晴れ
7	花山	花山診療所	0.12	0.12	0.11	平成25年8月2日	曇り	0.10	0.10	0.09	平成26年7月31日	晴れ

* 国の除染対象基準: 1mの高さで0.23 $\mu\text{Sv/h}$ を超えた施設については赤字で表示

測定箇所【消防施設】

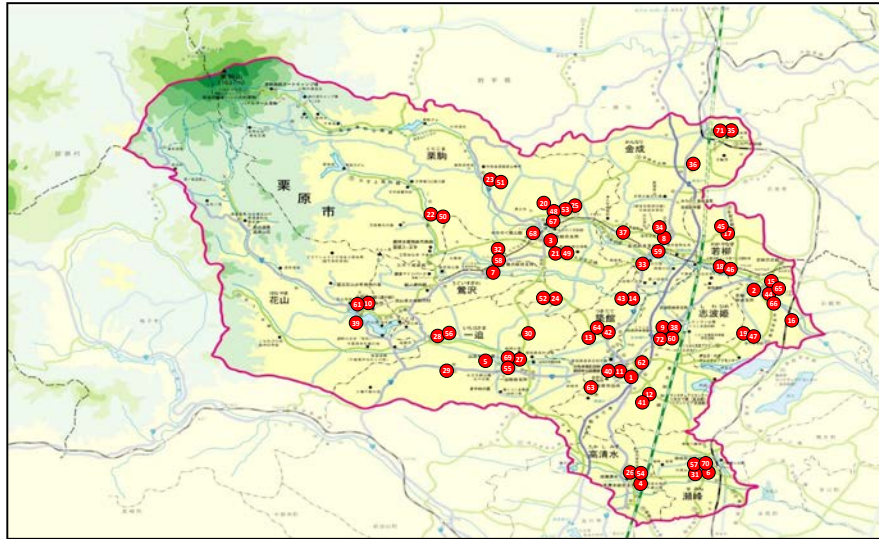


◎測定結果表【消防施設】

箇所番号	地区	名称	平成25年度測定				平成26年度測定					
			測定値[$\mu\text{Sv/h}$]			測定日	測定時の天気	測定値[$\mu\text{Sv/h}$]			測定日	測定時の天気
			地表	50cm	1m			地表	50cm	1m		
1	築館	栗原市消防本部	/	0.07	0.07	平成25年度の平均値	/	0.07	0.07	平成26年度9月末までの平均値	/	
2	若柳	栗原消防署東分署	/	0.05	0.05	平成25年度の平均値	/	0.05	0.05	平成26年度9月末までの平均値	/	
3	栗駒	栗原消防署北分署	/	0.10	0.10	平成25年度の平均値	/	0.09	0.09	平成26年度9月末までの平均値	/	
4	瀬峰	栗原消防署南出張所	/	0.06	0.05	平成25年度の平均値	/	0.06	0.05	平成26年度9月末までの平均値	/	
5	一迫	栗原消防署西出張所	/	0.08	0.07	平成25年度の平均値	/	0.08	0.07	平成26年度9月末までの平均値	/	

* 国の除染対象基準：1mの高さで0.23 $\mu\text{Sv/h}$ を超えた施設については赤字で表示

測定箇所【中学校・小学校・幼稚園・保育所】



◎測定結果表【中学校・小学校・幼稚園・保育所】

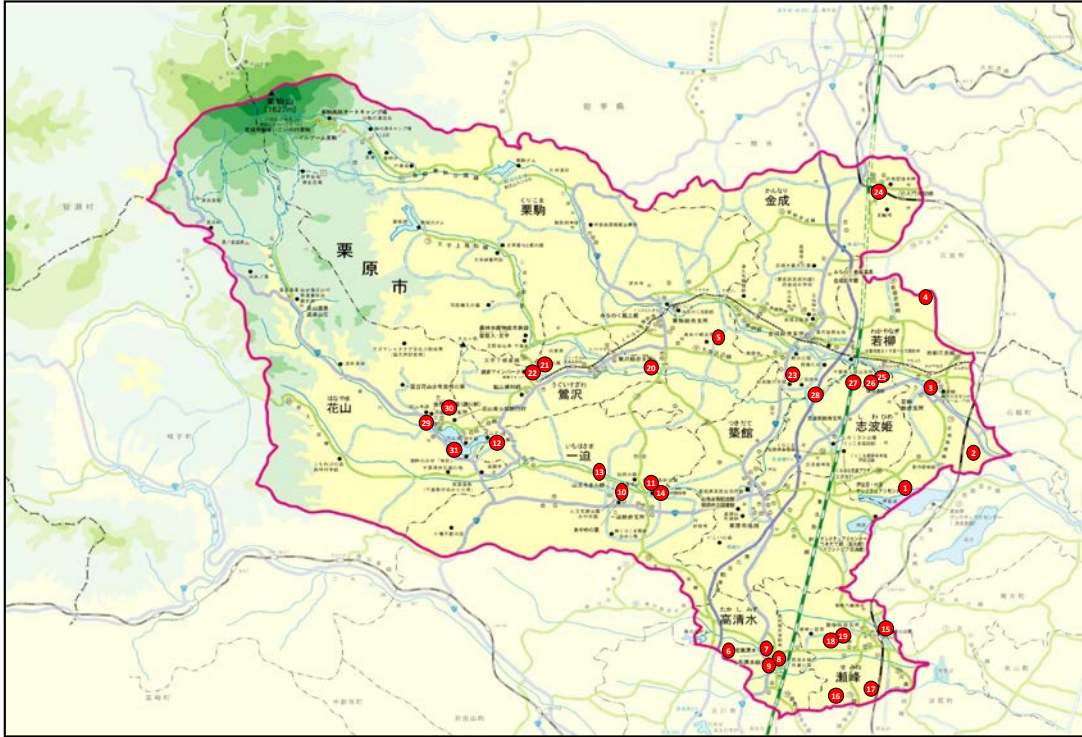
箇所番号	地区	名称	平成25年度測定				平成26年度測定					
			測定値[μSv/h]			測定日	測定時の天気	測定値[μSv/h]			測定日	測定時の天気
			地表	50cm	1m			地表	50cm	1m		
1	築館	築館中学校	0.05	0.05	0.05	平成25年11月29日	晴れ	0.05	0.05	0.05	平成26年8月20日	晴れ
2	若柳	若柳中学校	0.07	0.06	0.06	平成25年11月25日	曇り	0.05	0.04	0.06	平成26年8月18日	晴れ
3	栗駒	栗駒中学校	0.10	0.10	0.10	平成25年11月28日	曇り	0.08	0.08	0.08	平成26年8月21日	曇り
4	高清水	高清水中学校	0.05	0.06	0.05	平成25年11月28日	曇り	0.05	0.04	0.05	平成26年8月21日	曇り
5	一迫	栗原西中学校(旧一迫中学校)	0.08	0.07	0.07	平成25年11月25日	晴れ	0.05	0.06	0.05	平成26年8月18日	曇り
6	瀬峰	瀬峰中学校	0.06	0.06	0.05	平成24年11月25日	曇り	0.05	0.05	0.05	平成26年8月19日	曇り
7	鶯沢	旧鶯沢中学校	0.08	0.08	0.08	平成25年11月18日	晴れ	0.07	0.06	0.06	平成26年8月20日	曇り
8	金成	金成中学校	0.05	0.05	0.05	平成25年11月28日	晴れ	0.04	0.04	0.05	平成26年8月21日	曇り
9	志波姫	志波姫中学校	0.07	0.07	0.07	平成25年11月28日	晴れ	0.07	0.06	0.06	平成26年8月21日	曇り
10	花山	旧花山中学校	0.11	0.10	0.10	平成25年11月25日	曇り	0.07	0.07	0.08	平成26年8月18日	晴れ
11	築館	築館小学校	0.06	0.06	0.06	平成25年11月27日	晴れ	0.06	0.05	0.05	平成26年8月18日	曇り
12		玉沢小学校	0.08	0.08	0.07	平成25年11月27日	晴れ	0.06	0.06	0.06	平成26年8月18日	晴れ
13		富野小学校	0.07	0.07	0.07	平成25年11月27日	晴れ	0.05	0.05	0.05	平成26年8月19日	晴れ
14		富野小学校	0.08	0.07	0.07	平成25年11月27日	晴れ	0.06	0.06	0.05	平成26年8月20日	晴れ
15	若柳	若柳小学校	0.06	0.06	0.06	平成25年11月27日	晴れ	0.05	0.05	0.05	平成26年8月20日	晴れ
16		旧大目小学校	0.05	0.05	0.05	平成25年11月27日	晴れ	0.05	0.05	0.05	平成26年8月20日	晴れ
17		旧有賀小学校	0.09	0.08	0.08	平成25年11月27日	晴れ	0.08	0.07	0.07	平成26年8月20日	晴れ
18		旧大岡小学校	0.07	0.07	0.07	平成25年11月27日	晴れ	0.06	0.06	0.05	平成26年8月20日	晴れ
19	栗駒	旧畑岡小学校	0.05	0.04	0.04	平成25年11月27日	晴れ	0.05	0.04	0.04	平成26年8月20日	晴れ
20		栗駒小学校(旧岩ヶ崎小学校)	0.10	0.10	0.09	平成25年11月25日	曇り	0.09	0.08	0.08	平成26年8月19日	曇り

◎測定結果表【中学校・小学校・幼稚園・保育所】

箇所番号	地区	名称	平成25年度測定				平成26年度測定						
			測定値[μSv/h]			測定日	測定時の天気	測定値[μSv/h]			測定日	測定時の天気	
			地表	50cm	1m			地表	50cm	1m			
21	栗駒	栗駒南小学校(旧尾松小学校)	0.12	0.11	0.11	平成25年11月25日	曇り	0.11	0.10	0.10	平成26年8月19日	曇り	
22		旧文字小学校	0.16	0.15	0.14	平成25年11月25日	曇り	0.07	0.08	0.08	平成26年8月20日	晴れ	
23		旧栗駒小学校	0.08	0.07	0.07	平成25年11月25日	曇り	0.05	0.05	0.05	平成26年8月19日	晴れ	
24		旧宝来小学校	0.13	0.12	0.10	平成25年11月18日	曇り	0.09	0.09	0.08	平成26年8月19日	晴れ	
25		旧鳥矢崎小学校	0.05	0.05	0.05	平成25年11月26日	晴れ	0.05	0.05	0.04	平成26年8月19日	晴れ	
26	高清水	高清水小学校	0.06	0.06	0.06	平成25年11月27日	晴れ	0.05	0.05	0.05	平成26年8月20日	晴れ	
27		一迫小学校	0.07	0.07	0.06	平成25年11月18日	晴れ	0.07	0.07	0.06	平成26年8月18日	曇り	
28	一迫	旧金田小学校	0.10	0.09	0.08	平成25年11月18日	晴れ	0.07	0.07	0.07	平成26年8月18日	晴れ	
29		旧長崎小学校	0.09	0.09	0.09	平成25年11月25日	曇り	0.06	0.06	0.06	平成26年8月18日	曇り	
30		旧姫松小学校	0.11	0.10	0.09	平成25年11月18日	晴れ	0.07	0.07	0.07	平成26年8月18日	晴れ	
31	瀬峰	瀬峰小学校	0.06	0.06	0.05	平成25年11月27日	晴れ	0.05	0.05	0.05	平成26年8月20日	晴れ	
32		鶯沢小学校	0.10	0.10	0.09	平成25年11月25日	曇り	0.06	0.07	0.07	平成26年8月20日	晴れ	
33	金成	旧沢辺小学校	0.08	0.07	0.08	平成25年11月26日	晴れ	0.06	0.07	0.06	平成26年8月18日	曇り	
34		旧金成小学校	0.10	0.10	0.10	平成25年11月26日	晴れ	0.07	0.08	0.07	平成26年8月18日	曇り	
35		旧萩野小学校	0.11	0.11	0.10	平成25年11月26日	晴れ	0.10	0.09	0.07	平成26年8月18日	曇り	
36		旧萩野第二小学校	0.11	0.10	0.11	平成25年11月26日	晴れ	0.08	0.07	0.07	平成26年8月18日	曇り	
37		旧津久毛小学校	0.08	0.08	0.07	平成25年11月26日	晴れ	0.07	0.06	0.06	平成26年8月18日	曇り	
38	志波姫	志波姫小学校	0.07	0.08	0.07	平成25年11月27日	晴れ	0.07	0.07	0.06	平成26年8月20日	晴れ	
39	花山	花山小学校	0.09	0.10	0.09	平成25年11月25日	曇り	0.07	0.07	0.07	平成26年8月18日	曇り	
40		築館幼稚園	0.07	0.06	0.06	平成25年11月25日	晴れ	0.05	0.05	0.05	平成26年8月18日	曇り	
41	築館	玉沢幼稚園	0.09	0.09	0.07	平成25年11月27日	晴れ	0.07	0.06	0.06	平成26年8月18日	晴れ	
42		富野幼稚園	0.07	0.06	0.06	平成25年11月27日	晴れ	0.05	0.05	0.05	平成26年8月19日	晴れ	
43		富野幼稚園	0.08	0.08	0.07	平成25年11月27日	晴れ	0.07	0.07	0.06	平成26年8月19日	晴れ	
44		若柳よしの幼稚園(旧若柳幼稚園)	0.05	0.04	0.04	平成25年11月27日	曇り	0.04	0.04	0.04	平成26年8月20日	晴れ	
45	若柳	旧有賀幼稚園	0.08	0.08	0.08	平成25年11月27日	晴れ	0.08	0.08	0.08	平成26年8月20日	晴れ	
46		旧大岡幼稚園	0.10	0.09	0.08	平成25年11月27日	晴れ	0.08	0.07	0.07	平成26年8月20日	晴れ	
47		旧畑岡幼稚園	0.06	0.06	0.06	平成25年11月27日	晴れ	0.06	0.06	0.05	平成26年8月20日	晴れ	
48		岩ヶ崎幼稚園	0.09	0.09	0.09	平成25年11月25日	曇り	0.08	0.08	0.07	平成26年8月19日	曇り	
49	栗駒	尾松幼稚園	0.08	0.09	0.09	平成25年11月25日	曇り	0.07	0.07	0.07	平成26年8月19日	曇り	
50		旧文字幼稚園	0.13	0.14	0.14	平成25年11月25日	曇り				取り壊し中		
51		築館幼稚園	0.13	0.12	0.11	平成25年11月25日	曇り	0.08	0.07	0.07	平成26年8月19日	曇り	
52		旧宝来幼稚園	0.12	0.11	0.11	平成25年11月18日	曇り	0.09	0.09	0.08	平成26年8月19日	晴れ	
53		鳥矢崎幼稚園	0.07	0.07	0.07	平成25年11月26日	晴れ	0.07	0.06	0.06	平成26年8月19日	晴れ	
54		高清水	高清水幼稚園*	0.05	0.06	0.05	平成25年11月27日	晴れ	0.05	0.05	0.05	平成26年8月20日	晴れ
55		一迫	一迫幼稚園	0.09	0.09	0.09	平成25年11月18日	晴れ	0.08	0.08	0.07	平成26年8月18日	晴れ
56	瀬峰	旧金田幼稚園	0.12	0.12	0.13	平成25年11月18日	晴れ	0.10	0.10	0.09	平成26年8月18日	晴れ	
57		瀬峰幼稚園	0.07	0.06	0.06	平成25年11月27日	晴れ	0.05	0.05	0.04	平成26年8月20日	晴れ	
58	鶯沢	鶯沢幼稚園*	0.13	0.13	0.13	平成25年11月25日	曇り	0.09	0.09	0.09	平成26年8月20日	晴れ	
59		金成	金成幼稚園*	0.07	0.07	0.07	平成25年11月26日	晴れ	0.07	0.07	0.07	平成26年8月18日	晴れ
60	志波姫	ふたば幼稚園	0.07	0.08	0.08	平成25年11月27日	晴れ	0.07	0.08	0.08	平成26年8月20日	晴れ	
61	花山	花山幼稚園	0.12	0.11	0.10	平成25年11月25日	曇り	0.08	0.07	0.07	平成26年8月18日	晴れ	
62	築館	築館東保育所	0.07	0.07	0.08	平成25年11月27日	晴れ	0.06	0.06	0.05	平成26年8月18日	晴れ	
63		築館西保育所	0.07	0.06	0.06	平成25年11月27日	晴れ	0.07	0.06	0.06	平成26年8月18日	曇り	
64		築館北保育所	0.07	0.06	0.07	平成25年11月27日	晴れ	0.06	0.06	0.05	平成26年8月20日	晴れ	
65	若柳	若柳川北保育所	0.06	0.06	0.06	平成25年11月27日	晴れ	0.06	0.05	0.05	平成26年8月20日	晴れ	
66		若柳川南保育所	0.06	0.06	0.06	平成25年11月27日	晴れ	0.06	0.06	0.06	平成26年8月20日	晴れ	
67	栗駒	栗駒岩ヶ崎保育所	0.10	0.10	0.11	平成25年11月25日	曇り	0.09	0.09	0.09	平成26年8月19日	晴れ	
68		栗駒中野保育所	0.16	0.15	0.14	平成25年11月25日	曇り	0.10	0.10	0.10	平成26年8月19日	曇り	
69	一迫	一迫保育所	0.10	0.09	0.09	平成25年11月18日	晴れ	0.08	0.07	0.07	平成26年8月18日	曇り	
70	瀬峰	瀬峰保育所	0.07	0.07	0.06	平成25年11月27日	晴れ	0.06	0.04	0.06	平成26年8月20日	晴れ	
71	金成	金成萩野保育所	0.11	0.11	0.10	平成25年11月26日	晴れ	0.11	0.10	0.09	平成26年8月18日	曇り	
72	志波姫	志波姫保育所	0.09	0.09	0.08	平成25年11月27日	曇り	0.07	0.07	0.06	平成26年8月20日	晴れ	

* 高清水幼稚園、鶯沢幼稚園、金成幼稚園は幼保一元化施設の為、保育所施設に記載なし
* 国の除染対象基準：1mの高さで0.23 μSv/hを超えた施設については赤字で表示

放射線量測定箇所【公園】



◎測定結果表【公園】

位置番号	地区	名称	平成25年度測定				平成26年度測定					
			測定値[μ Sv/h]			測定日	測定時の天気	測定値[μ Sv/h]			測定日	測定時の天気
			地表	50cm	1m			地表	50cm	1m		
1	若柳	若柳ラムサール公園	0.07	0.07	0.07	平成25年8月9日	晴れ	0.07	0.07	0.07	平成26年7月4日	曇り
2		若柳大目公園	0.08	0.08	0.07	平成25年8月23日	曇り	0.07	0.07	0.06	平成26年7月17日	曇り
3		若柳川北交流広場	0.07	0.07	0.07	平成25年8月9日	晴れ	0.06	0.06	0.05	平成26年7月24日	晴れ
4		若柳ふるさとの森	0.10	0.09	0.09	平成25年11月8日	晴れ	0.09	0.09	0.08	平成26年7月11日	曇り
5	栗駒	栗駒鳥矢ヶ崎史跡公園	0.15	0.14	0.13	平成25年9月13日	曇り	0.11	0.10	0.10	平成26年8月5日	晴れ
6	高清水	高清水新堤自然公園	0.08	0.08	0.07	平成25年8月22日	晴れ	0.07	0.07	0.07	平成26年7月3日	晴れ
7		高清水桂葉清水公園	0.07	0.07	0.07	平成25年8月22日	晴れ	0.07	0.07	0.07	平成26年7月4日	曇り
8		高清水城外濠公園	0.07	0.07	0.07	平成25年8月22日	晴れ	0.07	0.06	0.06	平成26年7月4日	曇り
9	一迫	高清水小山下清水公園	0.08	0.08	0.07	平成25年8月23日	晴れ	0.08	0.07	0.07	平成26年7月4日	曇り
10		一迫山王史跡公園	0.08	0.08	0.08	平成25年9月13日	曇り	0.08	0.07	0.07	平成26年7月28日	晴れ
11		一迫姫松館森林公園	0.08	0.07	0.07	平成25年9月12日	曇り	0.08	0.07	0.07	平成26年7月25日	晴れ
12		一迫牛淵公園	0.16	0.15	0.15	平成25年9月11日	曇り	0.13	0.12	0.11	平成26年7月29日	晴れ
13		一迫伊豆野せせらぎ農村公園	0.15	0.14	0.14	平成25年11月8日	晴れ	0.10	0.10	0.10	平成26年7月28日	晴れ
14	一迫中央公園	0.10	0.10	0.09	平成25年9月11日	曇り	0.07	0.07	0.07	平成26年7月28日	晴れ	
15	瀬峰	瀬峰五輪堂山公園	0.07	0.07	0.07	平成25年9月6日	晴れ	0.06	0.06	0.06	平成26年7月3日	曇り
16		瀬峰野沢農村公園	0.07	0.06	0.06	平成25年8月23日	晴れ	0.06	0.05	0.05	平成26年7月4日	曇り
17		瀬峰泉谷農村公園	0.08	0.08	0.07	平成25年8月23日	晴れ	0.07	0.06	0.06	平成26年7月4日	曇り
18		瀬峰上富農村公園	0.08	0.07	0.07	平成25年9月6日	晴れ	0.06	0.06	0.06	平成26年7月4日	曇り
19	瀬峰大境山農村公園	0.08	0.08	0.08	平成25年9月6日	晴れ	0.06	0.06	0.06	平成26年7月4日	曇り	
20	鶯沢	鶯沢千刈田公園	0.14	0.12	0.12	平成25年9月20日	晴れ	0.14	0.12	0.12	平成26年8月1日	曇り
21		鶯沢金田森公園	0.17	0.16	0.16	平成25年9月5日	曇り	0.17	0.16	0.16	平成26年7月31日	晴れ
22		鶯沢柳沢公園	0.18	0.18	0.17	平成25年11月12日	曇り	0.18	0.17	0.16	平成26年7月31日	晴れ
23	金成	金成工業団地公園	0.09	0.08	0.08	平成25年10月3日	晴れ	0.06	0.06	0.06	平成26年8月5日	晴れ
24		金成有壁太田社公園	0.19	0.19	0.17	平成25年10月29日	曇り	0.15	0.14	0.13	平成26年8月1日	晴れ
25	志波姫	志波姫新堰ふれあい公園	0.08	0.08	0.08	平成25年9月6日	晴れ	0.08	0.08	0.08	平成26年7月30日	晴れ
26		志波姫タクロン公園	0.07	0.07	0.07	平成25年9月6日	晴れ	0.06	0.06	0.06	平成26年7月30日	晴れ
27		志波姫大江農村公園	0.08	0.08	0.08	平成25年9月6日	晴れ	0.07	0.07	0.07	平成26年7月30日	晴れ
28	花山	志波姫御蔵西農村公園	0.07	0.07	0.07	平成25年9月6日	晴れ	0.06	0.07	0.06	平成26年7月30日	晴れ
29		花山ミズ/シヨウ公園	0.18	0.17	0.16	平成25年11月12日	晴れ	0.16	0.14	0.14	平成26年7月31日	晴れ
30		花山二反田百目木公園	0.20	0.19	0.17	平成25年11月12日	晴れ	0.14	0.14	0.13	平成26年7月31日	晴れ
31	花山	花山ダム湖畔公園	0.14	0.15	0.15	平成25年8月30日	曇り	0.11	0.12	0.12	平成26年8月1日	曇り

* 国の除染対象基準:1mの高さで0.23 μ Sv/hを超えた施設については赤字で表示

放射線量測定箇所【都市公園】

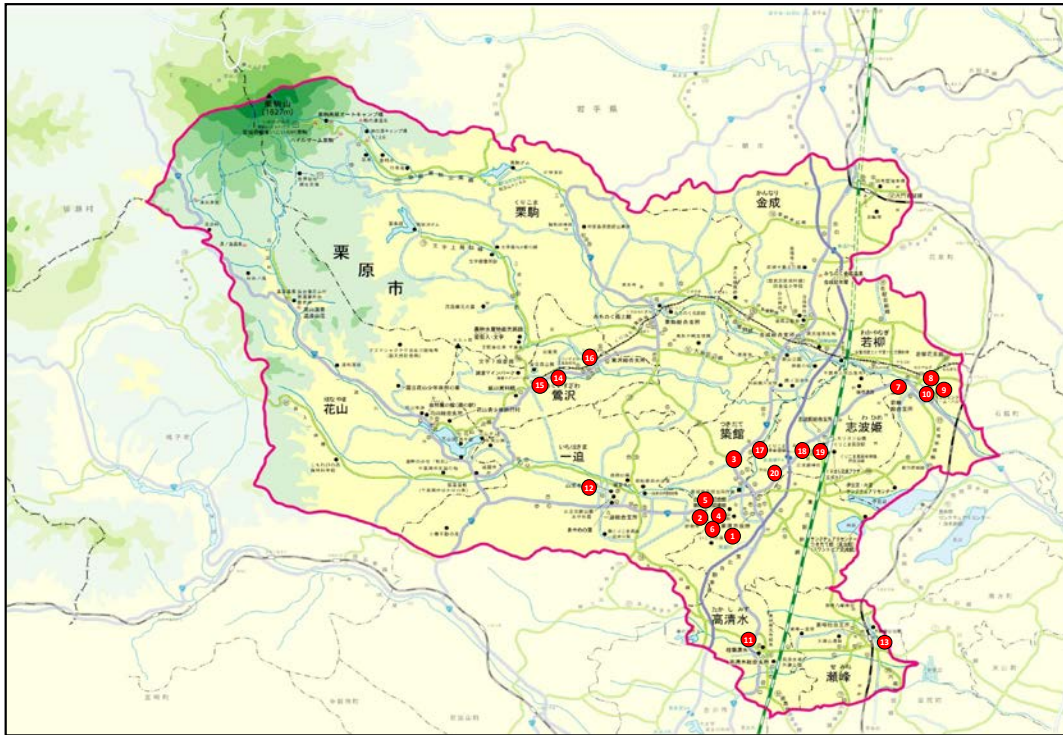
◎測定結果表【都市公園】



位置 番号	地区	名称	平成25年度測定				平成26年度測定					
			測定値【 $\mu\text{Sv/h}$ 】			測定日	測定時 の天気	測定値【 $\mu\text{Sv/h}$ 】			測定日	測定時 の天気
			地表	50cm	1m			地表	50cm	1m		
1	築館	築館総合運動公園	0.08	0.08	0.07	平成25年8月22日	晴れ	0.07	0.07	0.06	平成26年7月18日	曇り
2		築館宮野中央1号公園	0.08	0.08	0.07	平成25年8月9日	晴れ	0.06	0.06	0.06	平成26年7月17日	曇り
3		築館宮野中央2号公園	0.08	0.08	0.08	平成25年8月9日	晴れ	0.07	0.06	0.06	平成26年7月17日	曇り
4		築館宮野中央3号公園	0.09	0.08	0.08	平成25年8月9日	晴れ	0.07	0.07	0.07	平成26年7月17日	曇り
5		築館臥牛公園	0.07	0.06	0.06	平成25年8月21日	曇り	0.05	0.05	0.05	平成26年7月17日	曇り
6		築館三峰公園	0.08	0.08	0.08	平成25年8月21日	曇り	0.07	0.07	0.07	平成26年7月11日	曇り
7		築館大仏公園	0.07	0.07	0.07	平成25年8月9日	曇り	0.05	0.05	0.05	平成26年7月11日	曇り
8	若柳	若柳川南1号公園	0.08	0.08	0.08	平成25年8月23日	曇り	0.07	0.06	0.06	平成26年7月24日	晴れ
9		若柳川南2号公園	0.07	0.07	0.07	平成25年8月23日	曇り	0.06	0.06	0.05	平成26年7月24日	晴れ
10		若柳川北河川公園	0.07	0.07	0.07	平成25年8月9日	晴れ	0.06	0.06	0.06	平成26年7月24日	晴れ
11		若柳川南河川公園	0.08	0.08	0.08	平成25年8月23日	曇り	0.07	0.07	0.06	平成26年7月24日	晴れ
12		若柳堤通1号公園	0.07	0.08	0.08	平成25年8月23日	曇り	0.06	0.06	0.05	平成26年7月24日	晴れ
13	若柳堤通2号公園	0.08	0.08	0.08	平成25年8月23日	曇り	0.07	0.06	0.06	平成26年7月24日	晴れ	
14	栗駒	栗駒つるが公園	0.22	0.20	0.18	平成25年8月16日	晴れ	0.19	0.16	0.14	平成26年8月8日	曇り
15		栗駒館山公園	0.20	0.18	0.17	平成25年10月4日	曇り	0.16	0.14	0.13	平成26年8月8日	曇り
16		栗駒軽辺親水公園	0.19	0.18	0.17	平成25年10月4日	曇り	0.15	0.14	0.13	平成26年8月8日	曇り
17		栗駒三迫河川公園	0.13	0.13	0.12	平成25年10月4日	曇り	0.12	0.11	0.11	平成26年8月8日	曇り
18	金成	金成けやき公園	0.10	0.10	0.10	平成25年10月3日	曇り	0.07	0.07	0.07	平成26年8月4日	曇り
19		金成三迫河川公園	0.10	0.10	0.10	平成25年10月3日	曇り	0.08	0.07	0.07	平成26年8月4日	晴れ
20	志波姫	金成沢辺臥牛館公園	0.11	0.09	0.09	平成25年10月3日	晴れ	0.08	0.08	0.08	平成26年8月4日	曇り
21		志波姫カリヨン公園	0.07	0.07	0.07	平成25年9月6日	晴れ	0.07	0.07	0.07	平成26年7月31日	晴れ
22		志波姫大門公園	0.07	0.07	0.07	平成25年9月6日	晴れ	0.07	0.07	0.07	平成26年7月31日	晴れ

* 国の除染対象基準：1mの高さで0.23 $\mu\text{Sv/h}$ を超えた施設については赤字で表示

放射線量測定箇所【市営住宅内公園】

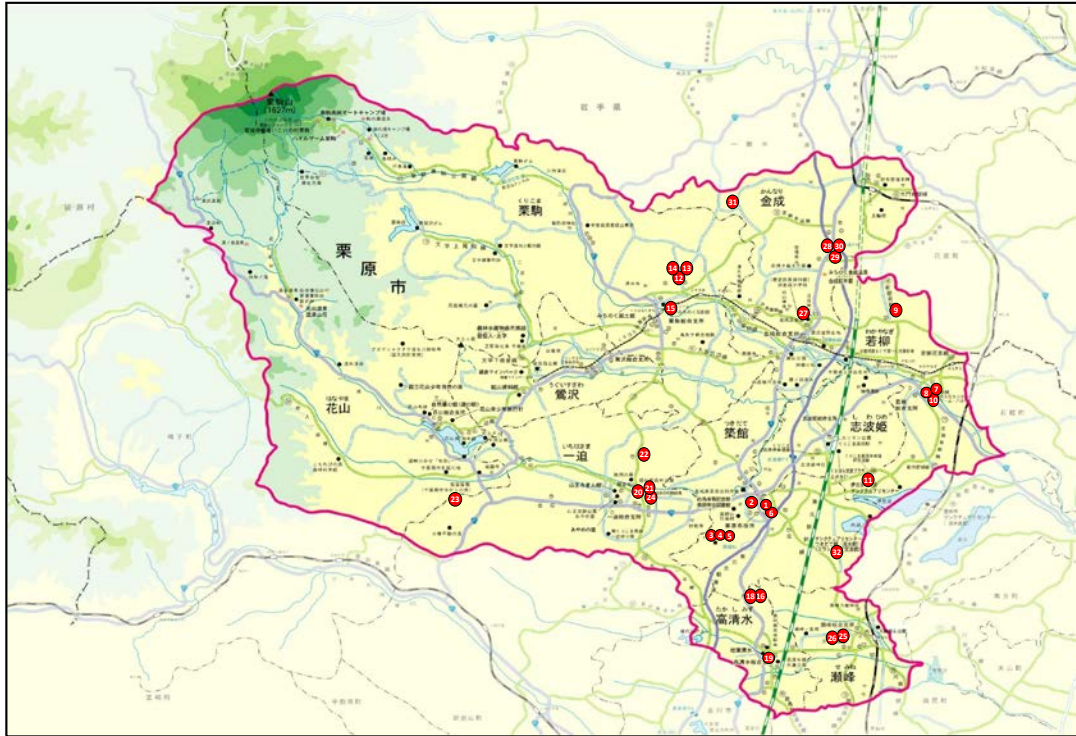


◎測定結果表【市営住宅内公園】

位置番号	地区	名称	平成25年度測定					平成26年度測定				
			測定値[$\mu\text{Sv/h}$]			測定日	測定時の天気	測定値[$\mu\text{Sv/h}$]			測定日	測定時の天気
			地表	50cm	1m			地表	50cm	1m		
1	築館	薬師台住宅公園	0.08	0.08	0.07	平成25年8月22日	晴れ	0.08	0.07	0.07	平成26年7月18日	曇り
2		新田住宅公園	0.06	0.06	0.06	平成25年8月21日	曇り	0.06	0.06	0.06	平成26年7月18日	曇り
3		遠ノ木住宅公園	0.08	0.08	0.07	平成25年8月9日	曇り	0.07	0.07	0.06	平成26年7月17日	曇り
4		薬師住宅公園	0.07	0.07	0.07	平成25年8月22日	晴れ	0.07	0.07	0.07	平成26年7月18日	曇り
5		久伝住宅公園	0.07	0.07	0.07	平成25年8月21日	曇り	0.07	0.07	0.06	平成26年7月17日	曇り
6		新田東住宅公園	0.09	0.09	0.08	平成25年8月21日	曇り	0.08	0.08	0.08	平成26年7月18日	曇り
7	若柳	新堤下住宅公園	0.08	0.08	0.08	平成25年8月23日	曇り	0.06	0.06	0.05	平成26年7月24日	晴れ
8		十文字住宅公園	0.06	0.06	0.06	平成25年8月9日	晴れ	0.06	0.06	0.06	平成26年7月17日	曇り
9		十文字第2住宅公園	0.06	0.05	0.05	平成25年8月9日	晴れ	0.05	0.05	0.05	平成26年7月17日	曇り
10	塚原住宅公園	0.06	0.06	0.07	平成25年8月9日	晴れ	0.06	0.06	0.05	平成26年7月24日	晴れ	
11	高清水	水の手児童遊園【東館住宅】	0.08	0.08	0.07	平成25年8月22日	晴れ	0.07	0.07	0.06	平成26年7月4日	曇り
12	一迫	鶴町住宅【公園名無】	0.07	0.07	0.07	平成25年11月8日	晴れ	0.07	0.07	0.07	平成26年7月28日	晴れ
13	瀬峰	下山第2住宅【公園名無】	0.06	0.06	0.06	平成25年9月6日	晴れ	0.05	0.05	0.05	平成26年7月3日	曇り
14	鶯沢	森下住宅公園(東側)	0.13	0.13	0.13	平成25年9月19日	晴れ	0.13	0.13	0.13	平成26年7月31日	晴れ
15		森下住宅公園(西側)	0.15	0.15	0.15	平成25年9月19日	晴れ	0.15	0.15	0.14	平成26年7月31日	晴れ
16		堰根住宅公園	0.16	0.16	0.16	平成25年11月12日	晴れ	0.16	0.15	0.14	平成26年8月1日	曇り
17	志波姫	館輪住宅児童遊園	0.07	0.07	0.07	平成25年9月5日	曇り	0.06	0.06	0.06	平成26年7月30日	晴れ
18		貝の堀住宅児童遊園	0.08	0.08	0.07	平成25年9月6日	晴れ	0.07	0.07	0.07	平成26年7月31日	晴れ
19		大谷地住宅児童遊園	0.07	0.07	0.07	平成25年9月6日	晴れ	0.06	0.06	0.06	平成26年7月31日	晴れ
20		御駒堂住宅児童遊園	0.09	0.09	0.10	平成25年9月5日	曇り	0.07	0.07	0.07	平成26年7月31日	晴れ

* 国の除染対象基準: 1mの高さで0.23 $\mu\text{Sv/h}$ を超えた施設については赤字で表示

放射線量測定箇所【社会教育施設】



◎測定結果表【社会教育施設】

位置番号	地区	名称	平成25年度測定				平成26年度測定					
			測定値[$\mu\text{Sv/h}$]			測定日	測定時の天気	測定値[$\mu\text{Sv/h}$]			測定日	測定時の天気
			地表	50cm	1m			地表	50cm	1m		
1	築館	栗原文化会館	0.13	0.13	0.12	平成26年8月22日	曇り	0.10	0.09	0.08	平成26年7月25日	晴れ
2		栗原市立図書館	0.11	0.10	0.09	平成25年10月31日	曇り	0.09	0.09	0.08	平成26年7月25日	晴れ
3		築館野球場	0.08	0.08	0.07	平成25年8月8日	晴れ	0.07	0.07	0.07	平成26年7月18日	曇り
4		築館陸上競技場	0.08	0.07	0.07	平成25年8月8日	晴れ	0.06	0.06	0.06	平成26年7月18日	曇り
5		築館テニスコート	0.10	0.10	0.09	平成25年8月8日	晴れ	0.07	0.07	0.07	平成26年7月18日	曇り
6		築館多目的競技場	0.08	0.08	0.07	平成25年8月8日	晴れ	0.07	0.06	0.06	平成26年7月18日	晴れ
7	若柳	若柳総合文化センター(若柳ドリーム・パル)	0.07	0.06	0.06	平成25年8月2日	晴れ	0.06	0.06	0.06	平成26年7月18日	曇り
8		若柳総合体育館(アスバルわかやなぎ)	0.07	0.07	0.06	平成25年8月9日	晴れ	0.06	0.06	0.06	平成26年7月24日	晴れ
9		有賀運動公園	0.13	0.13	0.12	平成25年6月20日	晴れ	0.10	0.09	0.09	平成26年7月11日	曇り
10		若柳野球場	0.07	0.07	0.07	平成25年6月20日	晴れ	0.06	0.06	0.05	平成26年7月24日	晴れ
11		伊豆沼交流センターテニスコート	0.09	0.09	0.08	平成25年6月20日	晴れ	0.08	0.07	0.07	平成26年7月4日	曇り
12	栗駒	栗駒野球場	0.07	0.06	0.07	平成25年10月23日	曇り	0.07	0.06	0.06	平成26年8月5日	晴れ
13		サン・スポーツ・ランド栗駒	0.13	0.12	0.11	平成25年10月23日	曇り	0.11	0.10	0.09	平成26年8月5日	晴れ
14		栗駒テニスコート	0.08	0.08	0.08	平成25年10月23日	曇り	0.07	0.07	0.07	平成26年8月5日	晴れ
15		みちの伝創館	0.12	0.12	0.11	平成25年8月2日	曇り	0.10	0.10	0.09	平成26年8月7日	晴れ
16	高清水	高清水地域福祉センター(ほっと館)	0.08	0.07	0.07	平成25年8月2日	曇り	0.07	0.06	0.06	平成26年7月4日	曇り
17		高清水野球場	0.08	0.08	0.08	平成25年6月6日	晴れ	0.07	0.07	0.06	平成26年7月3日	曇り
18		高清水テニスコート	0.06	0.06	0.06	平成25年6月6日	晴れ	0.06	0.06	0.06	平成26年7月3日	曇り
19		高清水生涯学習館	0.08	0.07	0.07	平成25年11月1日	曇り	0.08	0.07	0.07	平成26年7月4日	曇り
20	一迫	一迫野球場	0.10	0.10	0.09	平成25年8月8日	晴れ	0.08	0.08	0.07	平成26年7月29日	晴れ
21		一迫テニスコート	0.10	0.10	0.10	平成25年8月8日	晴れ	0.07	0.07	0.07	平成26年7月29日	晴れ
22		一迫ふれあい交流館(ゲートボール場)	0.12	0.12	0.11	平成25年8月8日	晴れ	0.11	0.10	0.09	平成26年7月25日	晴れ
23		小田ダム湖畔パークゴルフ場	0.15	0.15	0.15	平成25年8月2日	曇り	0.13	0.12	0.12	平成26年7月29日	晴れ
24		一迫多目的広場(コート)	0.11	0.11	0.10	平成25年8月8日	晴れ	0.10	0.09	0.08	平成26年7月25日	晴れ
25	瀬峰	瀬峰総合運動場	0.10	0.10	0.09	平成25年6月6日	晴れ	0.06	0.06	0.05	平成26年7月4日	曇り
26		瀬峰テニスコート	0.12	0.11	0.11	平成25年6月6日	晴れ	0.09	0.08	0.08	平成26年7月4日	曇り
27	金成	けやき会館	0.10	0.10	0.10	平成25年8月8日	晴れ	0.08	0.08	0.08	平成26年8月4日	晴れ
28		金成野球場	0.18	0.17	0.16	平成25年6月20日	晴れ	0.12	0.12	0.11	平成26年8月1日	晴れ
29		金成多目的広場	0.19	0.18	0.18	平成25年6月20日	晴れ	0.13	0.13	0.12	平成26年8月1日	晴れ
30		金成テニスコート	0.14	0.14	0.14	平成25年6月20日	晴れ	0.09	0.09	0.08	平成26年8月1日	晴れ
31		金成野外活動センター	0.22	0.21	0.20	平成25年11月27日	晴れ	0.18	0.16	0.15	平成26年8月1日	曇り
32	志波姫	志波姫運動公園	0.07	0.08	0.07	平成25年6月6日	晴れ	0.06	0.06	0.06	平成26年7月31日	晴れ

* 国の除染対象基準: 1mの高さで0.23 $\mu\text{Sv/h}$ を超えた施設については赤字で表示

放射線量測定箇所【商工・観光施設】

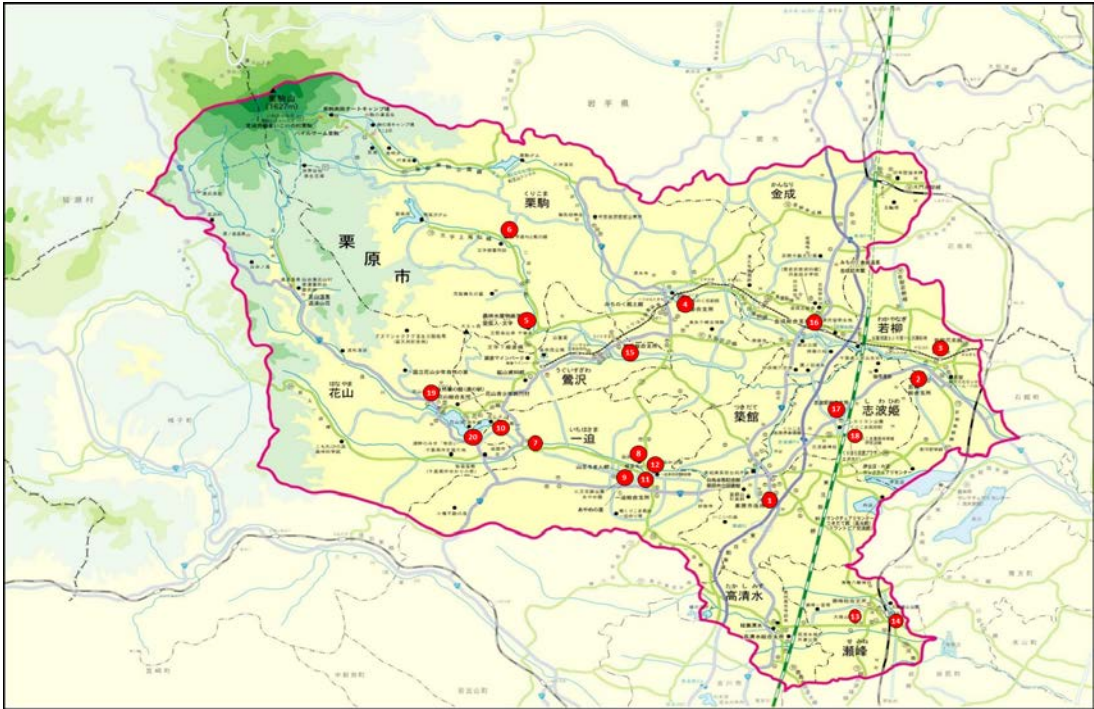
◎測定結果表【商工・観光施設】



位置番号	地区	名称	平成25年度測定				平成26年度測定					
			測定値[$\mu\text{Sv/h}$]			測定日	測定時の天気	測定値[$\mu\text{Sv/h}$]			測定日	測定時の天気
			地表	50cm	1m			地表	50cm	1m		
1	築館	サンクチュアリセンターつきだて館	0.06	0.07	0.06	平成25年8月9日	晴れ	0.05	0.05	0.05	平成26年7月11日	晴れ
2	若柳	公設小売市場	0.07	0.07	0.06	平成25年6月20日	晴れ	0.06	0.05	0.05	平成26年7月24日	晴れ
3		みちのく風土館	0.20	0.18	0.16	平成25年11月27日	晴れ	0.16	0.14	0.13	平成26年8月8日	曇り
4	栗駒	ハイルザーム栗駒	0.10	0.09	0.09	平成25年6月6日	晴れ	0.08	0.08	0.07	平成26年8月1日	曇り
5		深山牧場	0.10	0.10	0.10	平成25年10月31日	曇り	0.08	0.08	0.08	平成26年8月6日	晴れ
6	一迫	山王史跡公園あやめ園	0.10	0.10	0.10	平成25年8月8日	晴れ	0.07	0.07	0.07	平成26年8月28日	曇り
7	鶯沢	細倉メインパーク	0.16	0.15	0.15	平成25年6月6日	晴れ	0.13	0.13	0.12	平成26年7月31日	晴れ
8	金成	金成延年閣	0.10	0.10	0.10	平成25年6月20日	晴れ	0.08	0.08	0.07	平成26年8月1日	晴れ
9	花山	花山温泉湯山荘	0.09	0.09	0.09	平成25年6月20日	晴れ	0.07	0.07	0.07	平成26年7月31日	晴れ
10	花山	花山青少年旅行村	0.18	0.18	0.15	平成25年11月12日	晴れ	0.14	0.15	0.15	平成26年8月1日	晴れ

* 国の除染対象基準:1mの高さで0.23 $\mu\text{Sv/h}$ を超えた施設については赤字で表示

放射線量測定箇所【その他公共施設】



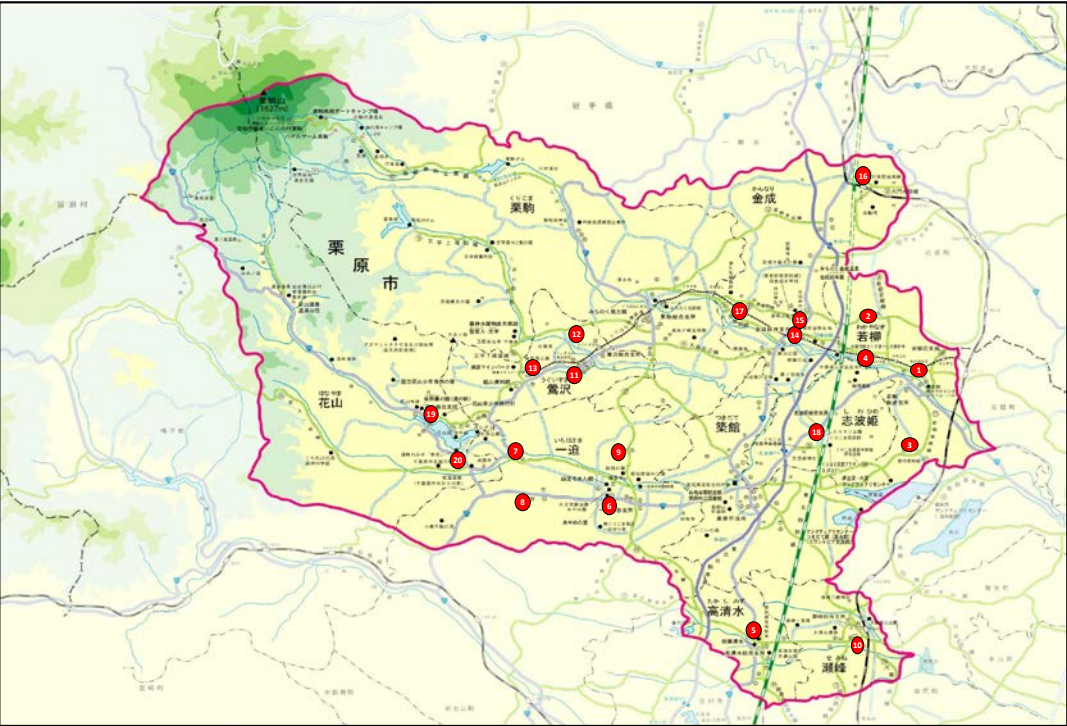
◎測定結果表【その他公共施設】

位置番号	地区	名称	平成25年度測定					平成26年度測定				
			測定値[μ Sv/h]			測定日	測定時の天気	測定値[μ Sv/h]			測定日	測定時の天気
			地表	50cm	1m			地表	50cm	1m		
1	築館	築館農村環境改善センター(ふるさとセンター)	0.10	0.10	0.09	平成25年8月9日	晴れ	0.07	0.07	0.07	平成26年7月25日	晴れ
2	若柳	若柳多目的研修センター	0.08	0.09	0.08	平成25年6月20日	晴れ	0.08	0.07	0.06	平成26年7月24日	晴れ
3		栗原市若柳特産物直売センター(直売所くりでん)	0.05	0.05	0.05	平成25年6月20日	晴れ	0.06	0.05	0.05	平成26年7月18日	曇り
4	栗駒	栗駒農村環境改善センター	0.12	0.12	0.11	平成25年8月2日	曇り	0.10	0.10	0.09	平成26年8月7日	晴れ
5		栗駒農林水産物直売所	0.19	0.19	0.19	平成25年6月6日	晴れ	0.13	0.12	0.12	平成26年8月6日	晴れ
6	一迫	文字甚句と藍の館	0.17	0.18	0.17	平成25年10月31日	曇り	0.15	0.14	0.14	平成26年8月1日	晴れ
7		一迫農村環境改善センター	0.11	0.11	0.11	平成25年10月30日	曇り	0.10	0.09	0.10	平成26年7月28日	曇り
8		一迫農村婦人の家	0.10	0.09	0.09	平成25年10月30日	曇り	0.10	0.08	0.08	平成26年7月25日	晴れ
9		あやめの里	0.08	0.08	0.09	平成25年8月8日	晴れ	0.07	0.06	0.06	平成26年7月28日	晴れ
10		牛測特産物直売センター	0.17	0.16	0.15	平成25年8月2日	曇り	0.12	0.11	0.11	平成26年7月29日	晴れ
11		一迫地区活性化センター	0.08	0.08	0.08	平成25年8月8日	晴れ	0.07	0.07	0.07	平成26年7月29日	晴れ
12		多目的広場(管理棟)	0.09	0.09	0.09	平成25年8月8日	晴れ	0.08	0.07	0.06	平成26年7月25日	晴れ
13	瀬峰	瀬峰農村環境改善センター	0.08	0.08	0.08	平成25年6月6日	晴れ	0.06	0.06	0.06	平成26年7月4日	曇り
14	鶯沢	瀬峰特産物直売センター	0.07	0.06	0.06	平成25年6月6日	晴れ	0.05	0.05	0.05	平成26年7月3日	曇り
15		鶯沢多目的研修センター	0.14	0.14	0.13	平成25年6月6日	晴れ	0.10	0.11	0.10	平成26年7月31日	晴れ
16	金成	金成農村環境改善センター	0.10	0.10	0.09	平成25年6月20日	晴れ	0.07	0.06	0.06	平成26年8月4日	曇り
17	志波姫	志波姫保健センター兼志波姫農村環境改善センター	0.08	0.09	0.08	平成25年6月27日	晴れ	0.06	0.06	0.06	平成26年7月31日	晴れ
18	花山	エポカ21	0.07	0.07	0.07	平成25年10月31日	曇り	0.06	0.07	0.06	平成26年7月31日	晴れ
19		花山農山村交流センター	0.15	0.15	0.15	平成25年6月20日	晴れ	0.11	0.11	0.11	平成26年7月31日	晴れ
20		湖畔のみせ 旬彩	0.18	0.17	0.15	平成25年6月20日	晴れ	0.10	0.09	0.09	平成26年7月31日	晴れ

* 国の除染対象基準: 1mの高さで0.23 μ Sv/hを超えた施設については赤字で表示

放射能測定箇所【集会施設(公民館)】

◎測定結果表【集会施設(公民館)】

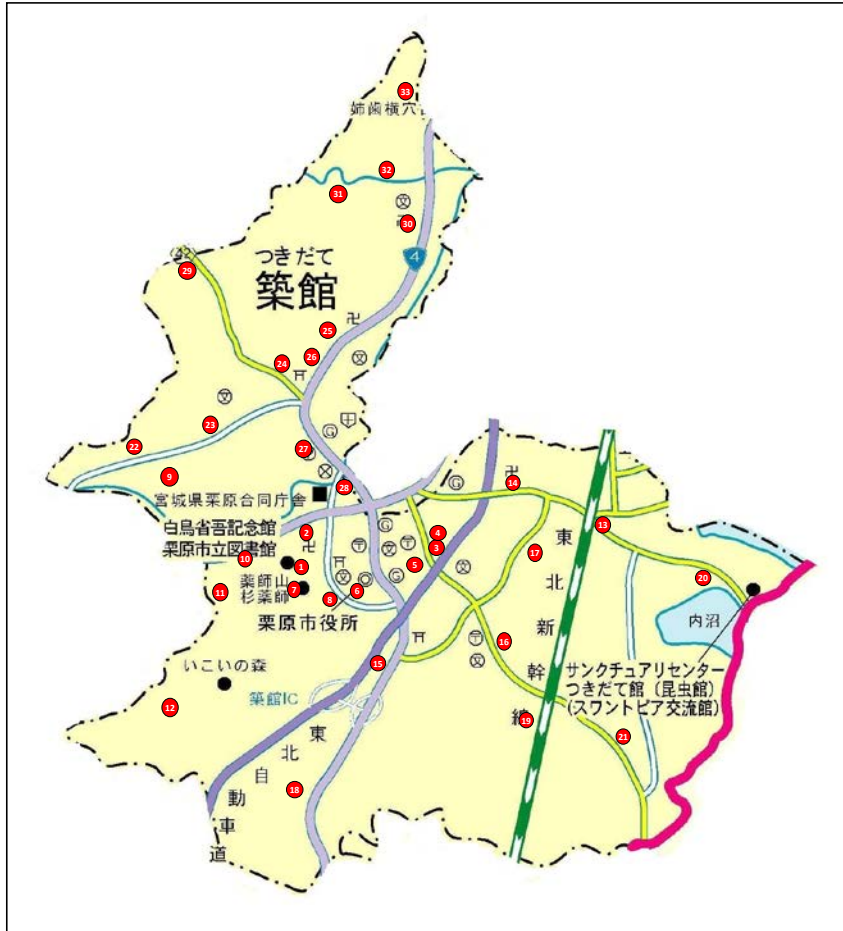


位置番号	地区	名称	平成25年度測定				平成26年度測定					
			測定値[$\mu\text{Sv/h}$]			測定日	測定時の天気	測定値[$\mu\text{Sv/h}$]			測定日	測定時の天気
			地表	50cm	1m			地表	50cm	1m		
1	若柳	若柳公民館	0.07	0.07	0.07	平成25年8月9日	晴れ	0.07	0.07	0.06	平成26年7月17日	曇り
2		有賀公民館	0.12	0.12	0.11	平成25年10月30日	曇り	0.11	0.10	0.09	平成26年7月11日	曇り
3		畑岡公民館	0.07	0.07	0.06	平成25年10月30日	曇り	0.06	0.06	0.06	平成26年7月17日	曇り
4		大岡公民館	0.06	0.06	0.06	平成25年11月1日	曇り	0.06	0.06	0.06	平成26年7月11日	曇り
5	高清水	高清水コミュニティセンター	0.06	0.06	0.06	平成25年11月1日	晴れ	0.06	0.06	0.06	平成26年7月4日	曇り
6	一迫	一迫公民館	0.07	0.07	0.07	平成25年10月30日	曇り	0.06	0.06	0.05	平成26年7月28日	晴れ
7		金田公民館	0.11	0.11	0.11	平成25年10月30日	曇り	0.10	0.09	0.10	平成26年7月28日	晴れ
8		長崎公民館	0.15	0.14	0.13	平成25年10月30日	曇り	0.10	0.09	0.09	平成26年7月29日	晴れ
9		姫松公民館	0.10	0.09	0.09	平成25年10月30日	曇り	0.10	0.08	0.08	平成26年7月25日	晴れ
10	瀬峰	瀬峰公民館	0.08	0.08	0.07	平成25年10月30日	曇り	0.07	0.06	0.06	平成26年7月3日	曇り
11	鶯沢	鶯沢公民館	0.13	0.12	0.12	平成25年11月12日	晴れ	0.12	0.11	0.10	平成26年7月31日	晴れ
12		北郷公民館	0.18	0.16	0.14	平成25年10月29日	晴れ	0.17	0.15	0.14	平成26年8月1日	曇り
13		細倉公民館	0.10	0.10	0.10	平成25年10月29日	晴れ	0.10	0.10	0.09	平成26年7月31日	晴れ
14	金成	沢辺公民館	0.08	0.09	0.08	平成25年8月8日	晴れ	0.07	0.06	0.06	平成26年8月4日	曇り
15		金成公民館	0.08	0.08	0.07	平成25年11月1日	曇り	0.06	0.06	0.06	平成26年8月4日	晴れ
16		秋野公民館	0.14	0.14	0.14	平成25年11月13日	晴れ	0.10	0.10	0.09	平成26年8月1日	晴れ
17		津久毛公民館	0.14	0.13	0.13	平成25年11月1日	晴れ	0.11	0.11	0.10	平成26年8月4日	晴れ
18	志波姫	志波姫公民館	0.07	0.07	0.07	平成25年10月31日	曇り	0.06	0.06	0.06	平成26年7月31日	晴れ
19	花山	花山公民館(石楠花センター)	0.11	0.11	0.10	平成25年10月30日	曇り	0.09	0.09	0.09	平成26年7月31日	晴れ
20		花山草木コミュニティセンター	0.12	0.11	0.11	平成25年10月30日	曇り	0.11	0.10	0.10	平成26年7月31日	晴れ

* 国の除染対象基準：1mの高さで0.23 $\mu\text{Sv/h}$ を超えた施設については赤字で表示

放射線量測定箇所【集会施設(築館)】

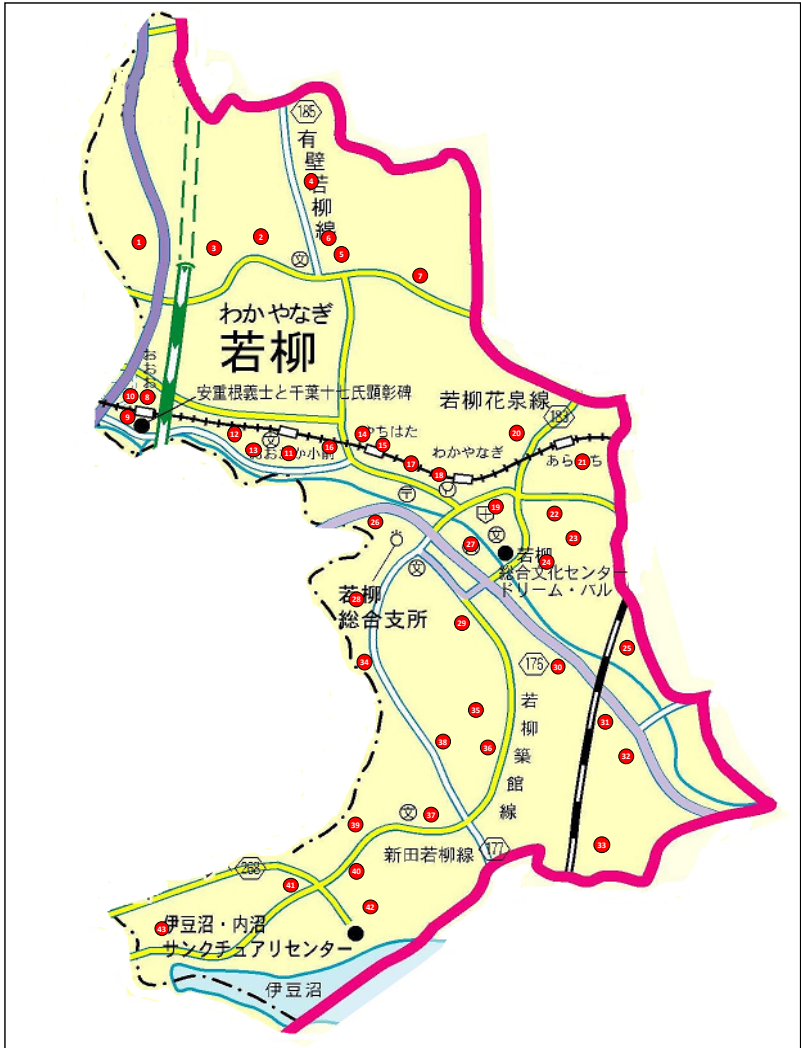
◎測定結果表【集会施設(築館)】



位置番号	地区	名称	平成25年度測定				平成26年度測定					
			測定値【 $\mu\text{Sv/h}$ 】			測定日	測定時の天気	測定値【 $\mu\text{Sv/h}$ 】			測定日	測定時の天気
			地表	50cm	1m			地表	50cm	1m		
1	上町	築館公民館上町分館	0.07	0.07	0.07	平成25年10月29日	曇り	0.07	0.07	0.07	平成26年7月18日	曇り
2	西町	西町コミュニティセンター	0.08	0.08	0.07	平成25年9月13日	曇り	0.07	0.07	0.07	平成26年7月25日	晴れ
3	伊豆一区	築館公民館伊豆一会館	0.10	0.09	0.09	平成25年9月13日	曇り	0.07	0.07	0.06	平成26年7月25日	晴れ
4	伊豆二区	伊豆二区会館	0.10	0.10	0.10	平成25年9月13日	曇り	0.09	0.08	0.07	平成26年7月25日	晴れ
5	駅前	駅前コミュニティセンター	0.07	0.07	0.07	平成25年10月31日	曇り	0.07	0.06	0.06	平成26年7月25日	晴れ
6	坂下	築館公民館坂下分館	0.07	0.07	0.07	平成25年10月31日	曇り	0.06	0.06	0.05	平成26年7月11日	曇り
7	館下	築館公民館館下分館	0.07	0.07	0.06	平成25年10月31日	曇り	0.07	0.07	0.06	平成26年7月18日	曇り
8	赤坂	赤坂自治会館	0.07	0.06	0.06	平成25年10月31日	曇り	0.07	0.06	0.06	平成26年7月18日	曇り
9	成田	成田ふれあいプラザ	0.06	0.06	0.05	平成25年10月24日	曇り	0.06	0.06	0.05	平成26年7月17日	曇り
10	佐野	佐野老人憩いの家	0.08	0.07	0.07	平成25年10月31日	曇り	0.07	0.07	0.07	平成26年7月17日	曇り
11	萩沢	萩沢コミュニティセンター	0.06	0.06	0.06	平成25年10月31日	曇り	0.06	0.06	0.06	平成26年7月18日	曇り
12	高森	高森集会所	0.08	0.08	0.07	平成25年11月13日	晴れ	0.07	0.07	0.07	平成26年7月18日	曇り
13	下萩沢	築館公民館下萩沢分館加倉集会所	0.06	0.06	0.07	平成25年9月13日	曇り	0.05	0.05	0.05	平成26年7月11日	晴れ
14	下萩沢	下萩沢生活センター	0.07	0.07	0.07	平成25年9月13日	曇り	0.05	0.05	0.05	平成26年7月11日	晴れ
15	上照越	上照越コミュニティセンター	0.07	0.07	0.06	平成25年11月13日	晴れ	0.06	0.06	0.06	平成26年7月18日	曇り
16	中照越	中照越集会所(中照越分館)	0.08	0.07	0.07	平成25年9月13日	曇り	0.06	0.06	0.06	平成26年7月11日	晴れ
17	下照越	下照越生活センター	0.07	0.07	0.07	平成25年9月13日	曇り	0.05	0.05	0.05	平成26年7月11日	晴れ
18	蟹沢	蟹沢コミュニティセンター	0.07	0.07	0.06	平成25年10月24日	曇り	0.06	0.06	0.06	平成26年7月11日	曇り
19	八沢	八沢コミュニティセンター	0.08	0.08	0.07	平成25年9月13日	曇り	0.06	0.06	0.05	平成26年7月11日	晴れ
20	横須賀	横須賀生活センター	0.07	0.07	0.06	平成25年9月13日	曇り	0.05	0.05	0.05	平成26年7月11日	晴れ
21	太田	太田農事集会所	0.08	0.08	0.07	平成25年9月13日	曇り	0.05	0.06	0.05	平成26年7月11日	晴れ
22	秋山	秋山自治会館	0.06	0.06	0.06	平成25年10月24日	曇り	0.06	0.06	0.06	平成26年7月17日	曇り
23	本木	本木老人憩いの家	0.05	0.05	0.05	平成25年10月24日	曇り	0.05	0.05	0.05	平成26年7月18日	曇り
24	八幡町	八幡町老人憩いの家	0.06	0.06	0.06	平成25年10月31日	曇り	0.06	0.06	0.06	平成26年7月17日	曇り
25	宮野上町	宮野いきいきセンター	0.06	0.06	0.05	平成25年10月31日	曇り	0.06	0.06	0.05	平成26年7月17日	曇り
26	宮野下町	宮野下町コミュニティセンター	0.06	0.06	0.06	平成25年10月31日	曇り	0.06	0.06	0.06	平成26年7月17日	曇り
27	留場北	留場北老人憩いの家	0.08	0.07	0.07	平成25年10月31日	曇り	0.07	0.07	0.07	平成26年7月17日	曇り
28	留場南	藤木集会所	0.08	0.08	0.07	平成25年10月31日	曇り	0.08	0.08	0.07	平成26年7月17日	曇り
29	芋塚	芋塚コミュニティセンター	0.06	0.06	0.06	平成25年10月24日	曇り	0.06	0.06	0.06	平成26年7月11日	曇り
30	花の木	城生野自治会館	0.07	0.06	0.06	平成25年10月31日	曇り	0.06	0.05	0.05	平成26年7月11日	曇り
31	黒瀬	黒瀬集会所	0.06	0.05	0.06	平成25年10月24日	曇り	0.06	0.05	0.05	平成26年7月11日	曇り
32	沖富	築館公民館沖富会館	0.08	0.08	0.08	平成25年10月24日	曇り	0.07	0.07	0.07	平成26年7月11日	曇り
33	根岸	根岸老人憩いの家	0.08	0.08	0.08	平成25年10月24日	曇り	0.07	0.07	0.06	平成26年7月11日	曇り

* 国の除染対象基準: 1mの高さで0.23 $\mu\text{Sv/h}$ を超えた施設については赤字で表示

放射線量測定箇所【集会施設(若柳)】



◎測定結果表【集会施設(若柳)】

位置番号	地区	名称	平成25年度測定				平成26年度測定					
			測定値[μ Sv/h]			測定日	測定時の天気	測定値[μ Sv/h]			測定日	測定時の天気
			地表	50cm	1m			地表	50cm	1m		
1	三田鳥	三田鳥生活センター	0.08	0.08	0.07	平成25年8月22日	晴れ	0.07	0.07	0.06	平成26年7月11日	曇り
2	有賀	有賀老人憩いの家	0.09	0.10	0.09	平成25年8月22日	曇り	0.09	0.08	0.07	平成26年7月11日	曇り
3	有賀	有賀集会所	0.10	0.11	0.11	平成25年8月22日	晴れ	0.08	0.07	0.07	平成26年7月11日	曇り
4	上在	上在老人憩いの家	0.09	0.09	0.09	平成25年8月22日	曇り	0.07	0.07	0.07	平成26年7月11日	曇り
5	町館	町館集会所	0.09	0.09	0.09	平成25年8月22日	曇り	0.09	0.08	0.07	平成26年7月11日	曇り
6	町館	町館老人憩いの家	0.13	0.12	0.12	平成25年8月22日	曇り	0.09	0.09	0.08	平成26年7月11日	曇り
7	下在	下在生活センター	0.11	0.11	0.11	平成25年8月22日	曇り	0.10	0.09	0.09	平成26年7月11日	曇り
8	大林一	若柳高齢者コミュニティセンター	0.09	0.10	0.09	平成25年8月22日	曇り	0.08	0.07	0.07	平成26年7月11日	曇り
9	大林一	大林一区上集会所	0.11	0.10	0.09	平成25年8月30日	曇り	0.08	0.07	0.07	平成26年7月11日	曇り
10	大林一	大林一区下会館	0.08	0.09	0.08	平成25年8月30日	曇り	0.08	0.07	0.07	平成26年7月11日	曇り
11	大林二	大林二地区コミュニティセンター	0.09	0.10	0.10	平成25年8月22日	曇り	0.08	0.07	0.07	平成26年7月11日	晴れ
12	大林二	大林老人憩いの家	0.09	0.09	0.09	平成25年8月22日	曇り	0.07	0.07	0.06	平成26年7月11日	晴れ
13	大林二	中区集会所	0.06	0.06	0.07	平成25年8月22日	曇り	0.06	0.06	0.05	平成26年7月11日	晴れ
14	福岡	福岡老人憩いの家	0.07	0.06	0.06	平成25年8月30日	曇り	0.06	0.06	0.05	平成26年7月11日	晴れ
15	福岡	原畑集会所	0.07	0.07	0.07	平成25年8月30日	曇り	0.06	0.06	0.06	平成26年7月11日	晴れ
16	福岡	小谷町集会所	0.08	0.08	0.08	平成25年8月30日	曇り	0.07	0.07	0.06	平成26年7月11日	晴れ
17	福岡	四ツ谷集会所	0.06	0.06	0.06	平成25年8月23日	曇り	0.06	0.06	0.05	平成26年7月24日	晴れ
18	新町二	新町・北浦老人憩いの家	0.07	0.07	0.07	平成25年8月23日	曇り	0.07	0.07	0.05	平成26年7月24日	晴れ
19	片町二	片町二集会所	0.07	0.07	0.07	平成25年8月23日	曇り	0.07	0.07	0.06	平成26年7月18日	曇り
20	大袋	大袋農産加工センター	0.09	0.09	0.08	平成25年8月23日	曇り	0.07	0.07	0.06	平成26年7月11日	晴れ
21	荒町	荒町集落センター	0.06	0.06	0.05	平成25年8月23日	曇り	0.06	0.06	0.05	平成26年7月17日	曇り
22	並柳	並柳生活センター	0.06	0.06	0.06	平成25年8月23日	曇り	0.06	0.06	0.06	平成26年7月17日	曇り
23	十文字	十文字老人憩いの家	0.06	0.06	0.06	平成25年8月23日	曇り	0.06	0.06	0.06	平成26年7月17日	曇り
24	我門	我門地区コミュニティセンター	0.08	0.07	0.07	平成25年8月30日	曇り	0.07	0.06	0.06	平成26年7月17日	曇り
25	北二股	北二股老人憩いの家	0.07	0.07	0.07	平成25年8月30日	曇り	0.07	0.06	0.06	平成26年7月17日	曇り
26	新山	新山集落センター	0.07	0.07	0.07	平成25年8月23日	曇り	0.07	0.07	0.07	平成26年7月24日	晴れ
27	下町一	下町地区コミュニティセンター	0.06	0.06	0.06	平成25年8月23日	曇り	0.06	0.05	0.05	平成26年7月24日	晴れ
28	八木	八木老人憩いの家	0.07	0.07	0.07	平成25年8月30日	曇り	0.07	0.07	0.06	平成26年7月17日	曇り
29	川原	川原生活改善センター	0.08	0.07	0.07	平成25年8月30日	曇り	0.08	0.07	0.06	平成26年7月17日	曇り
30	南二又	南二又集会所	0.07	0.07	0.07	平成25年8月30日	曇り	0.07	0.06	0.06	平成26年7月17日	曇り
31	大目	上大目農産加工センター	0.06	0.06	0.06	平成25年9月5日	曇り	0.06	0.06	0.06	平成26年7月17日	曇り
32	大目	下大目集会所	0.07	0.07	0.07	平成25年9月5日	曇り	0.06	0.06	0.06	平成26年7月17日	曇り
33	新田	新田集落センター	0.06	0.06	0.06	平成25年9月5日	曇り	0.06	0.06	0.05	平成26年7月17日	曇り
34	大畑	大畑ふれあいセンター	0.08	0.08	0.08	平成25年8月30日	曇り	0.06	0.06	0.07	平成26年7月17日	曇り
35	峯	峯集落センター	0.08	0.08	0.07	平成25年8月30日	曇り	0.07	0.07	0.06	平成26年7月17日	曇り
36	内谷川	内谷川地区コミュニティセンター	0.08	0.07	0.07	平成25年9月5日	曇り	0.07	0.07	0.07	平成26年7月17日	曇り
37	かけ	かけ老人憩いの家	0.08	0.08	0.07	平成25年9月5日	曇り	0.06	0.06	0.06	平成26年7月17日	曇り
38	かけ	かけ一集会所	0.08	0.08	0.08	平成25年9月5日	曇り	0.07	0.06	0.06	平成26年7月17日	曇り
39	米ヶ浦一	米ヶ浦東老人憩いの家	0.06	0.06	0.06	平成25年9月5日	曇り	0.06	0.06	0.06	平成26年7月4日	曇り
40	米ヶ浦一	米ヶ浦中央老人憩いの家	0.08	0.08	0.07	平成25年8月30日	曇り	0.08	0.07	0.07	平成26年7月4日	曇り
41	米ヶ浦一	上畑岡コミュニティセンター	0.06	0.06	0.06	平成25年9月5日	曇り	0.05	0.05	0.05	平成26年7月4日	曇り
42	米ヶ浦二	敷味老人憩いの家	0.07	0.07	0.07	平成25年9月5日	曇り	0.07	0.07	0.06	平成26年7月4日	曇り
43	多賀	多賀老人憩いの家	0.06	0.06	0.06	平成25年9月5日	曇り	0.06	0.06	0.06	平成26年7月4日	曇り

* 国の除染対象基準: 1mの高さで0.23 μ Sv/hを超えた施設については赤字で表示

放射線量測定箇所【集会施設(栗駒)】



◎測定結果表【集会施設(栗駒)】

位置番号	地区	名称	平成25年度測定				平成26年度測定					
			測定値(μSv/h)			測定日	測定時の天気	測定値(μSv/h)			測定日	測定時の天気
			地表	50cm	1m			地表	50cm	1m		
13	上小路上	七区集会所	0.18	0.12	0.11	平成25年9月27日	晴れ	0.09	0.08	0.08	平成26年8月8日	曇り
14	中野上	中野上区民会館	0.14	0.13	0.12	平成25年8月22日	晴れ	0.12	0.12	0.11	平成26年8月7日	晴れ
15	中野下	田町会館	0.13	0.12	0.11	平成25年8月22日	晴れ	0.12	0.11	0.10	平成26年8月8日	曇り
16	中野	中野集落センター	0.18	0.17	0.16	平成25年8月22日	晴れ	0.14	0.13	0.12	平成26年8月8日	曇り
17	上野	上野生活センター	0.10	0.09	0.09	平成25年8月22日	晴れ	0.08	0.08	0.07	平成26年8月5日	晴れ
18	上野	菅浦沢集会所	0.13	0.12	0.11	平成25年8月21日	晴れ	0.10	0.09	0.08	平成26年8月5日	晴れ
19	猿飛来上	猿飛来コミュニティセンター	0.12	0.12	0.11	平成25年8月21日	晴れ	0.10	0.10	0.09	平成26年8月5日	晴れ
20	猿飛来上	更生組合集会所	0.14	0.14	0.14	平成25年8月26日	曇り	0.13	0.12	0.11	平成26年8月8日	曇り
21	猿飛来上	山根集会所	0.14	0.12	0.12	平成25年9月13日	曇り	0.10	0.10	0.09	平成26年8月5日	晴れ
22	猿飛来下	久保集会所	0.16	0.15	0.15	平成25年11月13日	晴れ	0.12	0.12	0.11	平成26年8月5日	晴れ
23	猿飛来下	二本木・長楽沢集落センター	0.14	0.13	0.13	平成25年8月21日	晴れ	0.10	0.10	0.09	平成26年8月5日	晴れ
24	里谷	里谷地区多目的研修会施設	0.08	0.07	0.07	平成25年11月12日	曇り	0.06	0.06	0.06	平成26年8月8日	曇り
25	深谷	深谷多目的集会所	0.18	0.18	0.18	平成25年11月12日	曇り	0.15	0.15	0.14	平成26年8月8日	曇り
26	鳥沢下	佐野平集会所	0.20	0.19	0.19	平成25年11月12日	曇り	0.14	0.13	0.13	平成26年8月8日	曇り
27	鳥沢下	細木集会所	0.14	0.15	0.14	平成25年11月12日	曇り	0.11	0.11	0.11	平成26年8月7日	晴れ
28	鳥沢下	湯ノ沢畑集会所	0.17	0.16	0.16	平成25年11月12日	曇り	0.14	0.13	0.12	平成26年8月7日	晴れ
29	鳥沢下	神田岩宮集会所	0.17	0.17	0.16	平成25年11月12日	曇り	0.14	0.13	0.13	平成26年8月7日	晴れ
30	鳥沢北	新山コミュニティセンター	0.17	0.17	0.15	平成25年11月12日	晴れ	0.12	0.11	0.11	平成26年8月7日	晴れ
31	鳥沢北	田代集会所	0.15	0.15	0.15	平成25年11月12日	曇り	0.11	0.11	0.11	平成26年8月7日	晴れ
32	鳥沢南	鳥沢南集落センター	0.19	0.19	0.18	平成25年11月13日	曇り	0.14	0.13	0.13	平成26年8月7日	晴れ
33	荒砥沢	荒砥沢ふれあいセンター	0.11	0.10	0.09	平成25年9月12日	晴れ	0.10	0.09	0.08	平成26年8月1日	晴れ
34	新田	新田集会所	0.11	0.11	0.11	平成25年9月12日	晴れ	0.11	0.10	0.10	平成26年8月1日	晴れ
35	角ヶ崎	柿ノ木集会所	0.17	0.15	0.14	平成25年9月12日	晴れ	0.15	0.14	0.12	平成26年8月1日	晴れ
36	川東	川東集会所	0.17	0.15	0.15	平成25年9月12日	晴れ	0.15	0.14	0.12	平成26年8月1日	晴れ
37	川西	文字生活改善センター	0.18	0.17	0.16	平成25年11月12日	晴れ	0.14	0.13	0.13	平成26年8月6日	晴れ
38	山口	山口集会所	0.18	0.17	0.16	平成25年9月12日	晴れ	0.14	0.12	0.11	平成26年8月6日	晴れ
39	中文字	中文字集会所	0.11	0.10	0.10	平成25年9月12日	晴れ	0.07	0.07	0.07	平成26年8月6日	晴れ
40	下文字	下文字上集会所	0.16	0.16	0.15	平成25年11月12日	晴れ	0.14	0.12	0.12	平成26年8月6日	晴れ
41	下文字	センター中山	0.17	0.15	0.14	平成25年9月12日	晴れ	0.10	0.10	0.10	平成26年8月6日	晴れ
42	高松	高松生活センター	0.14	0.14	0.14	平成25年11月12日	晴れ	0.14	0.14	0.12	平成26年8月5日	晴れ
43	清水田	清水田集落センター	0.14	0.12	0.12	平成25年9月12日	晴れ	0.10	0.09	0.09	平成26年8月5日	晴れ
44	宝領	宝領集落センター(稲屋敷上構造改善センター)	0.16	0.15	0.15	平成25年9月12日	晴れ	0.12	0.11	0.10	平成26年8月5日	晴れ
45	大島西	大島西自治会館	0.09	0.09	0.09	平成25年8月21日	晴れ	0.09	0.08	0.08	平成26年8月1日	曇り
46	大島中	大島中集会所	0.12	0.12	0.12	平成25年8月21日	晴れ	0.10	0.09	0.08	平成26年8月5日	晴れ
47	大島東	大島東区民会館	0.07	0.07	0.07	平成25年8月21日	晴れ	0.07	0.07	0.07	平成26年8月1日	曇り
48	八幡	八幡集落農事集会所	0.12	0.11	0.11	平成25年9月13日	曇り	0.10	0.10	0.10	平成26年8月1日	曇り
49	桜田上	伊治城生活センター	0.10	0.10	0.09	平成25年9月20日	晴れ	0.07	0.07	0.07	平成26年8月5日	晴れ
50	桜田下	山神公民館	0.09	0.09	0.08	平成25年10月23日	曇り	0.07	0.07	0.07	平成26年8月5日	晴れ
51	桜田下	桜田下集落センター	0.08	0.08	0.08	平成25年9月20日	晴れ	0.08	0.08	0.08	平成26年8月1日	晴れ
52	菱沼	菱沼集会所	0.06	0.06	0.06	平成25年9月26日	曇り	0.06	0.05	0.06	平成26年8月1日	晴れ
53	菱沼	菱沼集会所	0.11	0.10	0.10	平成25年9月13日	曇り	0.09	0.09	0.09	平成26年8月1日	曇り
54	栗原根岸	栗原根岸農業担い手センター	0.09	0.09	0.09	平成25年9月13日	曇り	0.08	0.08	0.08	平成26年8月1日	晴れ
55	栗原沖	栗原沖集落センター	0.07	0.07	0.07	平成25年9月26日	曇り	0.06	0.06	0.06	平成26年8月1日	晴れ
56	芋坪	芋坪活性化センター	0.08	0.08	0.08	平成25年9月26日	曇り	0.08	0.08	0.07	平成26年8月1日	晴れ
57	渡丸	渡丸公民館	0.08	0.08	0.08	平成25年10月23日	曇り	0.07	0.07	0.06	平成26年8月1日	晴れ
58	泉沢	活き生きセンター泉の里	0.09	0.09	0.09	平成25年10月23日	曇り	0.07	0.07	0.06	平成26年8月1日	晴れ
59	田高田	田高田公民館	0.11	0.10	0.09	平成25年9月12日	曇り	0.09	0.08	0.08	平成26年8月1日	晴れ
60	町田	町田活性化センター(姫松ふれあいホール)	0.12	0.11	0.11	平成25年9月12日	曇り	0.08	0.08	0.08	平成26年8月6日	晴れ
61	西田	西田集会所	0.12	0.12	0.12	平成25年9月12日	曇り	0.11	0.10	0.10	平成26年8月6日	晴れ

* 国の除染対象基準：1mの高さで0.23 μSv/hを超えた施設については赤字で表示

◎測定結果表【集会施設(栗駒)】

位置番号	地区	名称	平成25年度測定				平成26年度測定					
			測定値(μSv/h)			測定日	測定時の天気	測定値(μSv/h)			測定日	測定時の天気
			地表	50cm	1m			地表	50cm	1m		
1	滝ノ原	滝ノ原コミュニティセンター	0.10	0.11	0.11	平成25年8月22日	晴れ	0.09	0.10	0.10	平成26年8月1日	晴れ
2	日照田	日照田自治会館	0.10	0.10	0.10	平成25年8月22日	晴れ	0.10	0.10	0.09	平成26年8月1日	晴れ
3	馬場	馬場農業担い手センター	0.14	0.13	0.12	平成25年8月22日	晴れ	0.14	0.13	0.11	平成26年8月1日	晴れ
4	三丁	三丁構造改善センター	0.14	0.14	0.13	平成25年11月12日	晴れ	0.11	0.10	0.10	平成26年8月7日	晴れ
5	若木	若木集落センター	0.15	0.14	0.13	平成25年8月22日	晴れ	0.11	0.10	0.09	平成26年8月7日	晴れ
6	若木	山田生活センター	0.20	0.18	0.16	平成25年8月22日	晴れ	0.14	0.12	0.11	平成26年8月7日	晴れ
7	茂庭町	一区協和会館	0.16	0.14	0.13	平成25年9月27日	晴れ	0.12	0.11	0.09	平成26年8月8日	曇り
8	六日町	六日町集会所(二区集会所飛翔館)	0.09	0.09	0.08	平成25年8月22日	晴れ	0.09	0.08	0.07	平成26年8月8日	曇り
9	八日町	上町裏コミュニティセンター(上町裏集会所)	0.15	0.14	0.13	平成25年8月27日	晴れ	0.13	0.12	0.11	平成26年8月8日	曇り
10	四日町	四日町集会所	0.15	0.14	0.14	平成25年8月16日	晴れ	0.12	0.11	0.11	平成26年8月8日	曇り
11	東方区	東方区集会所	0.13	0.14	0.14	平成25年11月12日	曇り	0.12	0.12	0.11	平成26年8月8日	曇り
12	上小路上	岩ヶ崎六区集会所	0.12	0.11	0.11	平成25年9月27日	晴れ	0.08	0.08	0.08	平成26年8月8日	曇り

放射線量測定箇所【集会施設(高清水)】

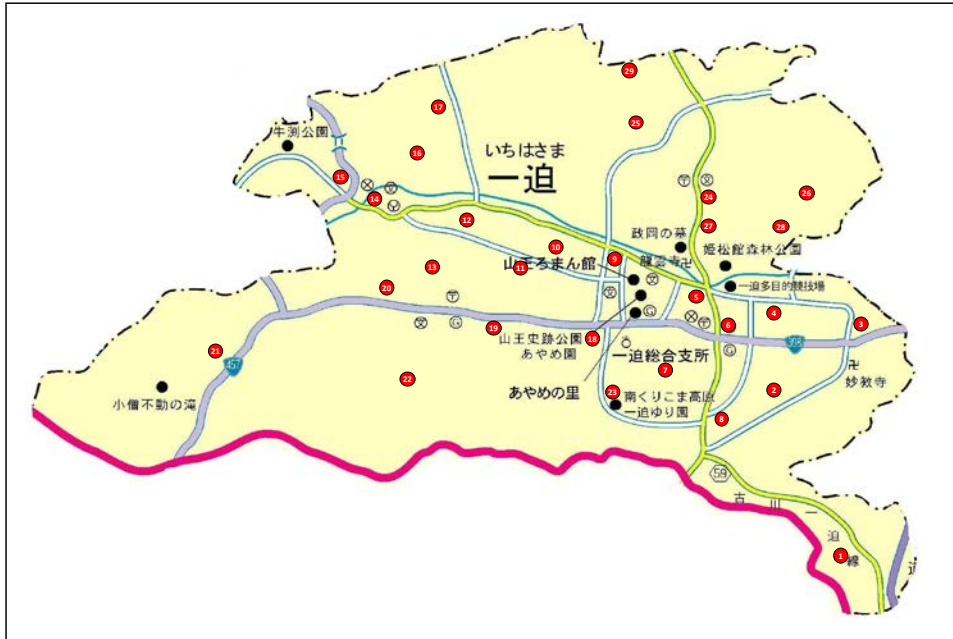


◎測定結果表【集会施設(高清水)】

位置 番号	地区	名称	平成25年度測定				平成26年度測定					
			測定値[μ Sv/h]			測定日	測定時 の天気	測定値[μ Sv/h]			測定日	測定時 の天気
			地表	50cm	1m			地表	50cm	1m		
1	1区	外沢田ふれあいセンター	0.07	0.07	0.07	平成25年8月23日	晴れ	0.07	0.07	0.07	平成26年7月3日	晴れ
2	2区	2区集落センター	0.08	0.07	0.07	平成25年8月22日	晴れ	0.08	0.07	0.07	平成26年7月3日	晴れ
3	3区	南部地区生活センター	0.07	0.08	0.07	平成25年8月22日	晴れ	0.07	0.07	0.07	平成26年7月3日	曇り
4	5区	第5区集会所(勝負町集会所)	0.07	0.07	0.06	平成25年8月22日	晴れ	0.07	0.07	0.06	平成26年7月3日	曇り
5	6区	第6区集会所	0.07	0.07	0.07	平成25年8月23日	晴れ	0.07	0.07	0.07	平成26年7月4日	曇り
6	8区	善光寺ふれあいセンター	0.07	0.07	0.07	平成25年8月22日	晴れ	0.07	0.07	0.06	平成26年7月4日	曇り
7	9区	九区いちよう館	0.05	0.05	0.05	平成25年8月22日	晴れ	0.05	0.05	0.05	平成26年7月4日	曇り
8	10区	第10区集会所「桜館」	0.06	0.07	0.06	平成25年8月22日	晴れ	0.06	0.06	0.06	平成26年7月4日	曇り
9	11区	第11区集落センター	0.08	0.08	0.08	平成25年8月22日	晴れ	0.08	0.07	0.07	平成26年7月3日	曇り
10	12区	第12区集会所	0.09	0.09	0.08	平成25年8月22日	晴れ	0.09	0.08	0.07	平成26年7月3日	曇り
11	13区	第13区集会所	0.07	0.07	0.07	平成25年8月22日	晴れ	0.07	0.06	0.06	平成26年7月3日	曇り

* 国の除染対象基準: 1mの高さで0.23 μ Sv/hを超えた施設については赤字で表示

放射線量測定箇所【集会施設(一迫)】



◎測定結果表【集会施設(一迫)】

位置 番号	地区	名称	平成25年度測定				平成26年度測定					
			測定値[μ Sv/h]			測定日	測定時 の天気	測定値[μ Sv/h]			測定日	測定時 の天気
			地表	50cm	1m			地表	50cm	1m		
1	南沢	南沢生活センター	0.09	0.09	0.08	平成25年9月12日	曇り	0.07	0.07	0.07	平成26年7月30日	晴れ
2	大館	大館生活センター	0.07	0.07	0.07	平成25年9月13日	曇り	0.06	0.06	0.05	平成26年7月30日	晴れ
3	竹の内	竹の内集落センター	0.07	0.07	0.07	平成25年9月13日	曇り	0.06	0.06	0.05	平成26年7月30日	晴れ
4	曾根	曾根生活センター	0.08	0.07	0.07	平成25年9月13日	曇り	0.07	0.07	0.06	平成26年7月30日	晴れ
5	本町	本町老人憩いの家(本町会館)	0.08	0.08	0.08	平成25年9月13日	曇り	0.07	0.07	0.07	平成26年7月30日	晴れ
6	荒町	真坂地区コミュニティセンター	0.09	0.08	0.07	平成25年9月13日	曇り	0.07	0.06	0.07	平成26年7月30日	晴れ
7	清水一	清水高齢者能力活動促進センター	0.08	0.08	0.07	平成25年9月13日	曇り	0.07	0.07	0.07	平成26年7月30日	晴れ
8	清水二	清水二農業後継者育成センター(清水二センター)	0.07	0.07	0.07	平成25年9月13日	曇り	0.06	0.06	0.06	平成26年7月30日	晴れ
9	保呂羽	保呂羽研修センター(保呂羽会館)	0.13	0.13	0.12	平成25年9月13日	曇り	0.10	0.09	0.09	平成26年7月28日	曇り
10	輝井	輝井生活センター	0.15	0.15	0.15	平成25年11月13日	晴れ	0.13	0.12	0.11	平成26年7月28日	晴れ
11	八幡	八幡生活センター	0.22	0.17	0.16	平成25年10月7日	曇り	0.08	0.08	0.07	平成26年7月28日	晴れ
12	嶋鉢	一迫高齢者交流センター(一迫嶋鉢交流センター)	0.16	0.16	0.15	平成25年9月11日	曇り	0.13	0.13	0.12	平成26年7月28日	晴れ
13	清水目	清水目老人憩いの家(清水目会館)	0.14	0.14	0.13	平成25年9月12日	曇り	0.12	0.11	0.10	平成26年7月29日	晴れ
14	新町	新町集落センター	0.12	0.11	0.11	平成25年9月11日	曇り	0.09	0.09	0.08	平成26年7月28日	晴れ
15	滝野	滝野集落センター	0.13	0.12	0.12	平成25年9月11日	曇り	0.10	0.09	0.09	平成26年7月29日	晴れ
16	川北	川北農業後継者育成センター(川北会館)	0.11	0.10	0.10	平成25年9月11日	曇り	0.08	0.08	0.08	平成26年7月28日	晴れ
17	大崩	大崩林業センター	0.17	0.15	0.14	平成25年9月11日	曇り	0.11	0.11	0.11	平成26年7月28日	晴れ
18	高橋下	高橋下農業後継者育成センター(高橋下集会所)	0.08	0.08	0.08	平成25年9月12日	曇り	0.06	0.06	0.06	平成26年7月29日	晴れ
19	高橋上	一迫高齢者ふれあいプラザ	0.13	0.12	0.12	平成25年11月12日	曇り	0.10	0.10	0.10	平成26年7月30日	晴れ
20	荒町下	荒町下集落センター	0.11	0.10	0.10	平成25年9月12日	曇り	0.09	0.09	0.08	平成26年7月29日	晴れ
21	荒町上	荒町上生活センター	0.16	0.15	0.13	平成25年11月13日	晴れ	0.11	0.10	0.09	平成26年7月29日	晴れ
22	大川口上	一迫大川口上老人憩いの家(大桜会館)	0.11	0.11	0.11	平成25年9月12日	曇り	0.09	0.09	0.08	平成26年7月29日	晴れ
23	大川口下	一迫大川口下コミュニティセンター	0.10	0.09	0.09	平成25年9月12日	晴れ	0.08	0.08	0.08	平成26年7月29日	晴れ
24	本沢	姫松生活センター	0.10	0.10	0.09	平成25年9月12日	曇り	0.08	0.08	0.07	平成26年7月25日	晴れ
25	一本松	一本松農業後継者育成センター(一本松研修センター)	0.13	0.12	0.11	平成25年9月12日	曇り	0.10	0.10	0.09	平成26年7月25日	晴れ
26	狐崎一	狐崎農業後継者育成センター(狐崎研修センター)	0.09	0.08	0.08	平成25年9月12日	曇り	0.08	0.07	0.07	平成26年7月25日	晴れ
27	姫松南沢	鹿嶋生活センター	0.08	0.08	0.08	平成25年9月12日	曇り	0.08	0.07	0.07	平成26年7月25日	晴れ
28	畑	一迫畑老人憩いの家(畑会館)	0.09	0.09	0.09	平成25年9月12日	曇り	0.09	0.08	0.08	平成26年7月25日	晴れ
29	片子沢	片子沢集落センター	0.12	0.12	0.12	平成25年9月12日	曇り	0.12	0.11	0.10	平成26年7月25日	晴れ

* 国の除染対象基準: 1mの高さで0.23 μ Sv/hを超えた施設については赤字で表示

放射線量測定箇所【集会施設(瀬峰)】



◎測定結果表【集会施設(瀬峰)】

位置番号	地区	名称	平成25年度測定				平成26年度測定					
			測定値[$\mu\text{Sv/h}$]			測定日	測定時の天気	測定値[$\mu\text{Sv/h}$]			測定日	測定時の天気
			地表	50cm	1m			地表	50cm	1m		
1	野沢	野沢ふれあいセンター(野沢開拓婦人ホーム)	0.06	0.06	0.06	平成25年8月23日	晴れ	0.05	0.05	0.05	平成26年7月4日	曇り
2	泉谷	泉谷コミュニティセンター	0.08	0.08	0.07	平成25年8月23日	晴れ	0.07	0.07	0.06	平成26年7月4日	曇り
3	上荒町	荒町生活改善センター	0.06	0.06	0.06	平成25年8月23日	晴れ	0.06	0.05	0.05	平成26年7月4日	曇り
4	牛淵	牛淵集会所	0.07	0.07	0.07	平成25年8月23日	晴れ	0.06	0.06	0.06	平成26年7月4日	曇り
5	川前	川前老人憩いの家	0.08	0.07	0.07	平成25年9月6日	晴れ	0.06	0.06	0.06	平成26年7月4日	曇り
6	上富	上富生活改善センター	0.07	0.07	0.07	平成25年9月6日	晴れ	0.07	0.06	0.06	平成26年7月4日	曇り
7	宮小路原	下山住宅集会所(宮小路原集会所)	0.07	0.06	0.07	平成25年9月6日	晴れ	0.06	0.06	0.06	平成26年7月3日	曇り
8	藤田	藤田集会所	0.06	0.06	0.06	平成25年8月23日	曇り	0.06	0.06	0.06	平成26年7月4日	曇り
9	下藤沢	下藤沢集会所	0.08	0.07	0.07	平成25年9月6日	晴れ	0.06	0.06	0.06	平成26年7月3日	曇り
10	瀬嶺	瀬嶺コミュニティセンター(瀬嶺生活改善センター)	0.06	0.06	0.06	平成25年9月6日	晴れ	0.06	0.05	0.06	平成26年7月3日	曇り
11	新田沢	新田沢やすらぎセンター	0.07	0.07	0.07	平成25年9月6日	晴れ	0.06	0.06	0.06	平成26年7月3日	曇り
12	中藤沢	中藤沢集会所	0.08	0.07	0.07	平成25年9月6日	晴れ	0.07	0.06	0.06	平成26年7月3日	曇り
13	上藤沢	上藤沢集会所(上藤沢公民館)	0.08	0.07	0.07	平成25年9月6日	晴れ	0.06	0.07	0.06	平成26年7月3日	曇り
14	小深沢	小深沢生活改善センター	0.08	0.07	0.07	平成25年9月6日	晴れ	0.07	0.06	0.06	平成26年7月3日	曇り

* 国の除染対象基準: 1mの高さで0.23 $\mu\text{Sv/h}$ を超えた施設については赤字で表示

放射線量測定箇所【集会施設(鶯沢)】



◎測定結果表【集会施設(鶯沢)】

位置 番号	地区	名称	平成25年度測定				平成26年度測定					
			測定値[$\mu\text{Sv/h}$]			測定日	測定時 の天気	測定値[$\mu\text{Sv/h}$]			測定日	測定時 の天気
			地表	50cm	1m			地表	50cm	1m		
1	秋法下	柳沢集会所	0.19	0.19	0.18	平成25年11月13日	晴れ	0.19	0.17	0.16	平成26年7月31日	晴れ
2	秋法下	森下老人憩いの家(長寿荘)	0.14	0.14	0.13	平成25年9月19日	晴れ	0.13	0.12	0.11	平成26年7月31日	晴れ
3	駒場上	新反田集会所	0.22	0.17	0.17	平成25年9月19日	晴れ	0.18	0.15	0.14	平成26年7月31日	晴れ
4	駒場上	町田集会所	0.16	0.16	0.15	平成25年9月19日	晴れ	0.16	0.16	0.14	平成26年7月31日	晴れ
5	駒場上	向原集会所	0.17	0.16	0.15	平成25年9月19日	晴れ	0.17	0.14	0.12	平成26年7月31日	晴れ
6	駒場下	宿川原集会所	0.15	0.13	0.11	平成25年9月20日	晴れ	0.14	0.12	0.10	平成26年7月31日	晴れ
7	八沢	八沢自治会館(八沢集会所)	0.15	0.14	0.13	平成25年9月4日	曇り	0.15	0.12	0.11	平成26年8月1日	曇り
8	日向	日向自治会館(日向集会所)	0.11	0.11	0.11	平成25年9月4日	曇り	0.10	0.10	0.09	平成26年8月1日	曇り
9	堰根	堰根下集会所	0.14	0.14	0.13	平成25年11月12日	晴れ	0.12	0.12	0.11	平成26年8月1日	曇り
10	堰根	堰根集会所	0.11	0.11	0.10	平成25年9月4日	曇り	0.10	0.09	0.09	平成26年8月1日	曇り
11	堰根	堰根担い手センター	0.11	0.12	0.11	平成25年11月12日	晴れ	0.10	0.10	0.10	平成26年8月1日	曇り
12	袋	袋柳沢集会所	0.17	0.14	0.13	平成25年9月20日	晴れ	0.15	0.13	0.12	平成26年7月31日	晴れ
13	袋	袋上集会所	0.14	0.14	0.13	平成25年9月4日	曇り	0.13	0.13	0.11	平成26年7月31日	晴れ
14	袋	袋下集会所	0.13	0.12	0.11	平成25年9月20日	晴れ	0.12	0.11	0.10	平成26年8月1日	曇り

* 国の除染対象基準: 1mの高さで0.23 $\mu\text{Sv/h}$ を超えた施設については赤字で表示

放射線量測定箇所【集会施設(金成)】



◎測定結果表【集会施設(金成)】

位置番号	地区	名称	平成25年度測定					平成26年度測定				
			測定値[μ Sv/h]			測定日	測定時の天気	測定値[μ Sv/h]			測定日	測定時の天気
			地表	50cm	1m			地表	50cm	1m		
1	宇南	宇南集会所	0.09	0.08	0.08	平成25年10月24日	曇り	0.07	0.07	0.07	平成26年8月4日	曇り
2	沢边上	沢边上集会所	0.10	0.10	0.09	平成25年10月3日	晴れ	0.08	0.07	0.07	平成26年8月5日	晴れ
3	沢辺下	沢辺下一集会所	0.10	0.09	0.09	平成25年10月3日	曇り	0.08	0.07	0.07	平成26年8月4日	曇り
4	沢辺下	沢辺下二集会所	0.11	0.10	0.09	平成25年10月3日	曇り	0.09	0.08	0.07	平成26年8月4日	晴れ
5	姉齒上	姉齒上集会所	0.07	0.07	0.07	平成25年10月3日	曇り	0.07	0.06	0.06	平成26年8月5日	晴れ
6	姉齒下	姉齒下集会所	0.10	0.09	0.09	平成25年10月3日	曇り	0.08	0.07	0.07	平成26年8月5日	晴れ
7	梨崎下沢辺	下沢辺集会所	0.11	0.10	0.09	平成25年10月3日	曇り	0.08	0.07	0.07	平成26年8月5日	晴れ
8	梨崎下沢辺	梨崎集会所	0.10	0.09	0.08	平成25年10月3日	曇り	0.07	0.07	0.07	平成26年8月5日	晴れ
9	小堤	小堤集会所	0.11	0.10	0.10	平成25年10月24日	曇り	0.09	0.08	0.08	平成26年8月4日	曇り
10	南一	上町集会所	0.10	0.08	0.08	平成25年9月27日	晴れ	0.07	0.07	0.06	平成26年8月4日	晴れ
11	南一	上町第四集会所	0.08	0.08	0.07	平成25年9月27日	晴れ	0.07	0.06	0.06	平成26年8月4日	晴れ
12	南二	中町第三集会所	0.08	0.08	0.07	平成25年9月27日	晴れ	0.07	0.07	0.06	平成26年8月4日	晴れ
13	北	翁沢集会所	0.10	0.09	0.08	平成25年9月27日	晴れ	0.08	0.07	0.07	平成26年8月4日	晴れ
14	北	新町集会所	0.08	0.07	0.07	平成25年9月27日	晴れ	0.06	0.05	0.05	平成26年8月4日	晴れ
15	東	長根大久保集会所	0.09	0.09	0.08	平成25年9月27日	晴れ	0.07	0.07	0.06	平成26年8月1日	晴れ
16	東	反町集会所	0.09	0.08	0.08	平成25年9月27日	晴れ	0.08	0.08	0.07	平成26年8月1日	晴れ
17	畑一	畑集会所	0.14	0.13	0.13	平成25年9月27日	晴れ	0.12	0.10	0.10	平成26年8月1日	曇り
18	有壁二	有壁生活センター	0.13	0.13	0.13	平成25年9月27日	晴れ	0.09	0.10	0.09	平成26年8月1日	晴れ
19	有壁二	有壁二集会所	0.20	0.20	0.18	平成25年11月13日	晴れ	0.16	0.15	0.14	平成26年8月1日	晴れ
20	有壁三	有壁三集会所	0.18	0.18	0.17	平成25年11月13日	晴れ	0.13	0.13	0.12	平成26年8月1日	晴れ
21	末野	藤野集会所(末野第二集会所)	0.17	0.18	0.17	平成25年11月13日	晴れ	0.14	0.13	0.13	平成26年8月1日	晴れ
22	末野	末野集会所	0.22	0.21	0.20	平成25年11月13日	晴れ	0.14	0.13	0.13	平成26年8月1日	晴れ
23	藤渡戸	藤渡戸生活改善センター	0.15	0.15	0.14	平成25年11月13日	晴れ	0.13	0.12	0.11	平成26年8月1日	曇り
24	赤児	赤児集会所	0.21	0.19	0.17	平成25年9月27日	晴れ	0.16	0.15	0.14	平成26年8月1日	晴れ
25	普賢堂	普賢堂集会所	0.15	0.14	0.14	平成25年9月27日	晴れ	0.12	0.12	0.12	平成26年8月1日	晴れ
26	上片馬合	上片馬合集会所	0.19	0.19	0.18	平成25年11月13日	晴れ	0.13	0.12	0.12	平成26年8月1日	曇り
27	下片馬合	下片馬合集会所	0.19	0.18	0.17	平成25年11月13日	晴れ	0.14	0.12	0.12	平成26年8月1日	晴れ
28	小迫	小迫集会所	0.09	0.09	0.08	平成25年10月24日	曇り	0.07	0.07	0.06	平成26年8月4日	晴れ
29	小迫	小迫第1集会所	0.12	0.12	0.11	平成25年10月24日	曇り	0.09	0.09	0.09	平成26年8月4日	晴れ
30	岩崎平形	岩崎集会所	0.12	0.12	0.11	平成25年10月24日	曇り	0.08	0.08	0.08	平成26年8月1日	曇り
31	岩崎平形	平形集会所	0.15	0.14	0.13	平成25年10月24日	曇り	0.11	0.10	0.09	平成26年8月1日	晴れ
32	大原木	下大原木集会所	0.10	0.10	0.10	平成25年10月24日	曇り	0.10	0.09	0.08	平成26年8月4日	晴れ
33	大原木	上大原木集会所	0.13	0.13	0.13	平成25年10月24日	曇り	0.10	0.09	0.09	平成26年8月4日	晴れ

* 国の除染対象基準: 1mの高さで0.23 μ Sv/hを超えた施設については赤字で表示

放射線量測定箇所【集会施設(花山)】

◎測定結果表【集会施設(花山)】

位置番号	地区	名称	平成25年度測定				平成26年度測定					
			測定値【 $\mu\text{Sv/h}$ 】			測定日	測定時の天気	測定値【 $\mu\text{Sv/h}$ 】			測定日	測定時の天気
			地表	50cm	1m			地表	50cm	1m		
1	宿	権現堂集会所	0.13	0.13	0.13	平成25年8月30日	晴れ	0.11	0.11	0.10	平成26年8月1日	曇り
2	程野	程野集会所	0.18	0.18	0.17	平成25年8月30日	曇り	0.15	0.15	0.14	平成26年8月1日	曇り
3	荒谷	荒谷集会所	0.18	0.18	0.18	平成25年8月30日	曇り	0.15	0.14	0.14	平成26年8月1日	曇り
4	大笹	大笹集会所	0.14	0.14	0.14	平成25年8月30日	曇り	0.12	0.12	0.12	平成26年8月1日	曇り
5	上原	上原集会所	0.10	0.10	0.09	平成25年8月30日	曇り	0.09	0.09	0.09	平成26年8月1日	曇り
6	小豆畑	小豆畑集会所	0.21	0.20	0.19	平成25年8月30日	曇り	0.17	0.16	0.16	平成26年8月1日	曇り
7	花山沢	花山沢集会所	0.19	0.16	0.15	平成25年11月12日	晴れ	0.13	0.13	0.12	平成26年7月31日	晴れ
8	松ノ原	松ノ原集会所	0.16	0.14	0.12	平成25年11月27日	晴れ	0.14	0.13	0.12	平成26年7月31日	晴れ
9	金沢	金沢集会所	0.19	0.18	0.18	平成25年8月30日	曇り	0.16	0.14	0.12	平成26年7月31日	晴れ
10	中村	中村集会所	0.17	0.17	0.16	平成25年8月30日	曇り	0.13	0.12	0.12	平成26年7月31日	晴れ
11	浅布	山内集会所	0.18	0.18	0.18	平成25年8月30日	曇り	0.14	0.14	0.13	平成26年7月31日	晴れ

* 国の除染対象基準: 1mの高さで0.23 $\mu\text{Sv/h}$ を超えた施設については赤字で表示

