

地域計画

策定年月日	令和7年3月31日
更新年月日	令和8年5月7日 (第3回)
目標年度	令和12年度
市町村名 (市町村コード)	栗原市 (04213)
地域名 (地域内農業集落名)	瀬峰 17集落(小深沢、上藤沢、中藤沢、新田沢、瀬嶺、下藤沢、下田、宮小路原、藤田、下富、上富、牛淵、川前、上荒町、下荒町、泉谷、野沢)

1 地域における農業の将来の在り方

(1) 地域計画の区域の状況

区域内の農用地等面積(農業上の利用が行われる農用地等の区域)	1503.82 ha
① 農業振興地域のうち農用地区域内の農地面積	1182.89 ha
② 田の面積	1247.27 ha
③ 畑の面積(果樹、茶等を含む)	256.55 ha
④ 区域内において、規模縮小などの意向のある農地面積の合計	ha
⑤ 区域内において、今後農業を担う者が引き受ける意向のある農地面積の合計	47.4 ha
(参考)区域内における70才以上の農業者の農地面積の合計	741.34 ha
うち後継者不在の農業者の農地面積の合計	ha
(備考)	

(2) 地域農業の現状及び課題

瀬峰地域は、小山田川水系の平坦地などにおいて基盤整備事業が実施され、認定農業者を中心に、大型機械の導入など効率的な作業体系により、水稻やWCS用稲などの飼料作物、大豆を主体とした作付けが行われている。一方、北部や南部に広がる丘陵地は、小区画で水利条件の悪い農用地も多く、水稻や飼料作物を主体とした作付けが行われているが、水路や法面の維持管理に時間と労力を要しているため、不作付地が増加傾向にある。

本地域は、早くから環境保全型農業の推進に取り組み、「循環型農業のまち せみね」をスローガンに掲げ、耕畜連携による水田を活用したWCS用稲などの飼料作物生産や主食用米の化学肥料や農薬の低減の取り組みが行われており、今後もこの取り組みを定着・拡大させていくことが必要である。

なお、高齢化の進展などにより、遊休農地の拡大が懸念されていることから、集落全体の取り組みによる農地の維持・管理、他地域からの新規参入者の受け入れなど新たな担い手の確保が必要となっている。

(3) 地域における農業の将来の在り方(作物の生産や栽培方法については、必須記載事項)

地域計画に位置づけられた農業者を中心に、水稻やWCS用稲など飼料作物のほか、園芸や畜産との複合経営を行う農業者により、多様な農業が営まれている地域であり、引き続き、農用地の集積、集約化の推進、スマート農業など先端技術の導入により、生産性を高め、農業経営の安定に資する取り組みを推進する。

2 農業の将来の在り方に向けた農用地の効率的かつ総合的な利用に関する目標

(1)農用地の効率的かつ総合的な利用に関する方針			
地域計画に位置づけられた農業者を中心に、農用地の集積、集約化を図る。 なお、地域農業の持続的発展には、地域全体で取り組む必要があるため、本計画に位置づけられていない農業者についても、引き続き、本地域内で農業を営むことを妨げるものではない。			
(2)担い手(効率的かつ安定的な経営を営む者)に対する農用地の集積に関する目標			
現状の集積率	48.9	%	将来の目標とする集積率
			78 %
(3)農用地の集団化(集約化)に関する目標			
地域計画に位置づけられた農業者等による農地のゾーニングに関する協議を行い、協議が整ったエリアについて随時目標地図を更新し、農用地の集団化、集約化を推進する。			

5 農業支援サービス事業者一覧(任意記載事項)

番号	事業体名 (氏名・名称)	作業内容	対象品目

6 目標地図(別添のとおり)

7 基盤法第22条の3(地域計画に係る提案の特例)を活用する場合には、以下を記載してください。

農用地所有者等数(人)		うち計画同意者数(人・%)	
-------------	--	---------------	--

注1:「農用地所有者等」欄には、区域内の農用地等の所有者、賃借人等の使用収益権者の数を記載してください。

注2:「うち計画同意者数」欄には、同意者数を記載してください。

注3:提案する地区の対象となる範囲を目標地図に明記してください。

(留意事項)

農業を担う者を位置付ける際、これらの者の氏名が含まれた地域計画について、法令に基づく手続として、本人の同意なく、関係者の意見聴取や、地域計画の案の縦覧、地域計画の公告を行うことができますが、個人情報を保有するに当たっては、利用目的をできる限り特定し、本人から直接書面に記録された個人情報を取得するときは、あらかじめ、本人に対し、その利用目的を明示してください。

また、市町村の公報への掲載等とは別に、インターネットの利用により関係者以外の不特定多数に対して情報を提供する場合は、氏名を削除するなど配慮してください。

必要に応じて区域内の農用地の一覧を参考として添付してください。

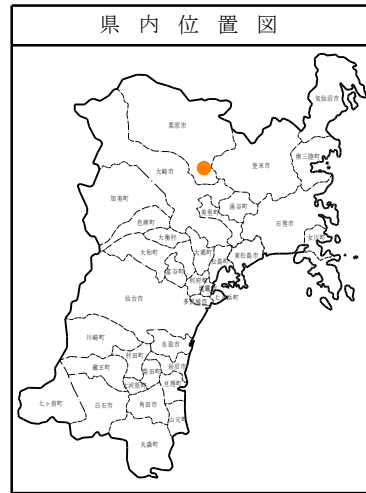
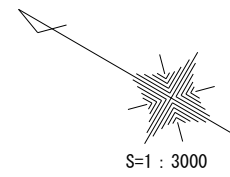
4 地域内の農業を担う者一覧(目標地図に位置付ける者)

No.	属性	農業を担う者(氏名・名称)	現状			10年後 (目標年度:令和12年度)					
			経営作目等	経営面積	作業受託面積	経営作目等	経営面積	作業受託面積	目標地図上の表示	備考	
1	認農	F1	水稲	50.99	ha	ha	水稲	54.00	ha	ha	F1
2	集	F2	水稲	49.00	ha	ha	水稲	51.00	ha	ha	F2
3	認農	F3	水稲+野菜	43.50	ha	ha	水稲+野菜	43.50	ha	ha	F3
4	認農	F4	水稲+繁殖牛	32.63	ha	ha	水稲+繁殖牛	32.63	ha	ha	F4
5	認農	F5	水稲	24.50	ha	ha	水稲	30.00	ha	ha	
6	認農	F6	水稲+露地野菜	23.86	ha	ha	水稲+露地野菜	30.00	ha	ha	F6
7	認農	F7	水稲+繁殖牛	19.72	ha	ha	水稲+繁殖牛	19.72	ha	ha	
8	認農	F8	水稲+酪農	19.00	ha	ha	水稲+酪農	21.00	ha	ha	
9	認農	F9	水稲+大豆	17.49	ha	ha	水稲+大豆	20.00	ha	ha	
10	認農	F10	水稲+露地野菜	16.47	ha	ha	水稲+露地野菜	17.00	ha	ha	
11	認農	F11	水稲+繁殖牛	15.75	ha	ha	水稲+繁殖牛	16.00	ha	ha	
12	認農	F12	水稲+酪農	15.52	ha	ha	水稲+酪農	16.00	ha	ha	
13	認農	F13	水稲+酪農+繁殖牛+畜産加工	14.88	ha	ha	水稲+酪農+繁殖牛+畜産加工	18.00	ha	ha	
14	認農	F14	水稲+園芸	14.09	ha	ha	水稲+園芸	15.30	ha	ha	
15	利用者	F15	水稲	13.54	ha	ha	水稲	15.00	ha	ha	
16	認農	F16	水稲	13.07	ha	ha	水稲	14.00	ha	ha	
17	認農	F17	水稲	12.96	ha	ha	水稲	14.00	ha	ha	
18	利用者	F18	水稲+園芸	12.10	ha	ha	水稲+園芸	12.10	ha	ha	
19	認農	F19	水稲+園芸	12.00	ha	ha	水稲+園芸	13.00	ha	ha	
20	利用者	F20	水稲	11.77	ha	ha	水稲	13.00	ha	ha	
21	利用者	F21	水稲	11.40	ha	ha	水稲	11.40	ha	ha	
22	利用者	F22	水稲	10.56	ha	ha	水稲	10.56	ha	ha	
23	認農	F23	水稲	10.37	ha	ha	水稲	14.08	ha	ha	
24	認農	F24	水稲+繁殖牛	10.30	ha	ha	水稲+繁殖牛	10.30	ha	ha	
25	認農	F25	水稲+繁殖牛+肥育牛	10.09	ha	ha	水稲+繁殖牛+肥育牛	11.00	ha	ha	
26	利用者	F26	水稲+繁殖牛	10.06	ha	ha	水稲+繁殖牛	10.06	ha	ha	
27	認農	F27	水稲+繁殖牛	8.80	ha	ha	水稲+繁殖牛	8.80	ha	ha	
28	認農	F28	水稲+繁殖牛	8.60	ha	ha	水稲+繁殖牛	8.60	ha	ha	
29	認農	F29	水稲+繁殖牛	8.00	ha	ha	水稲+繁殖牛	8.00	ha	ha	
30	認農	F30	水稲+園芸+繁殖牛	8.00	ha	ha	水稲+園芸+繁殖牛	8.00	ha	ha	
31	認農	F31	水稲+繁殖牛+WCS	7.50	ha	ha	水稲+繁殖牛+WCS	7.50	ha	ha	
32	認農	F32	水稲	7.40	ha	ha	水稲	8.00	ha	ha	
33	認農	F33	水稲	7.20	ha	ha	水稲	7.20	ha	ha	
34	認農	F34	水稲	6.66	ha	ha	水稲	6.66	ha	ha	
35	認農	F35	水稲+繁殖牛	6.61	ha	ha	水稲+繁殖牛	6.61	ha	ha	
36	認農	F36	水稲+園芸+繁殖牛	6.50	ha	ha	水稲+園芸+繁殖牛	6.50	ha	ha	
37	利用者	F37	水稲+繁殖牛	6.30	ha	ha	水稲+繁殖牛	6.30	ha	ha	
38	利用者	F38	水稲+繁殖牛	6.25	ha	ha	水稲+繁殖牛	6.25	ha	ha	
39	認農	F39	水稲+繁殖牛	6.10	ha	ha	水稲+繁殖牛	6.10	ha	ha	
40	認農	F40	水稲	6.00	ha	ha	水稲	6.00	ha	ha	
41	認農	F41	水稲	5.88	ha	ha	水稲	5.88	ha	ha	F41
42	利用者	F42	水稲	5.80	ha	ha	水稲	5.80	ha	ha	
43	認農	F43	水稲+そば	5.69	ha	ha	水稲+そば	5.69	ha	ha	
44	認農	F44	水稲+繁殖牛	5.50	ha	ha	水稲+繁殖牛	5.50	ha	ha	
45	認農	F45	水稲+園芸	5.39	ha	ha	水稲+園芸	5.39	ha	ha	
46	認農	F46	水稲+繁殖牛	5.38	ha	ha	水稲+繁殖牛	6.00	ha	ha	
47	認農	F47	水稲	5.30	ha	ha	水稲	6.00	ha	ha	F47
48	利用者	F48	水稲	5.26	ha	ha	水稲	5.26	ha	ha	
49	利用者	F49	水稲+繁殖牛	5.10	ha	ha	水稲+繁殖牛	5.10	ha	ha	
50	認農	F50	水稲	4.80	ha	ha	水稲	4.80	ha	ha	
51	利用者	F51	水稲+繁殖牛	4.79	ha	ha	水稲+繁殖牛	4.79	ha	ha	
52	利用者	F52	水稲	4.70	ha	ha	水稲	4.70	ha	ha	
53	認農	F53	水稲+繁殖牛+施設園芸	4.70	ha	ha	水稲+繁殖牛+施設園芸	4.70	ha	ha	
54	利用者	F54	水稲	4.50	ha	ha	水稲	4.50	ha	ha	
55	認農	F55	水稲	4.30	ha	ha	水稲	4.30	ha	ha	
56	利用者	F56	水稲	4.06	ha	ha	水稲	4.06	ha	ha	
57	認農	F57	水稲	3.97	ha	ha	水稲	3.97	ha	ha	
58	認農	F58	水稲+繁殖牛	3.86	ha	ha	水稲+繁殖牛	3.86	ha	ha	
59	利用者	F59	水稲	3.70	ha	ha	水稲	3.70	ha	ha	
60	利用者	F60	水稲+園芸+繁殖牛	3.06	ha	ha	水稲+園芸+繁殖牛	3.06	ha	ha	
61	利用者	F61	水稲	3.06	ha	ha	水稲	3.06	ha	ha	
62	利用者	F62	飼料作物	2.90	ha	ha	飼料作物	2.90	ha	ha	
63	利用者	F63	水稲	2.79	ha	ha	水稲	2.79	ha	ha	
64	利用者	F64	水稲	2.76	ha	ha	水稲	2.76	ha	ha	

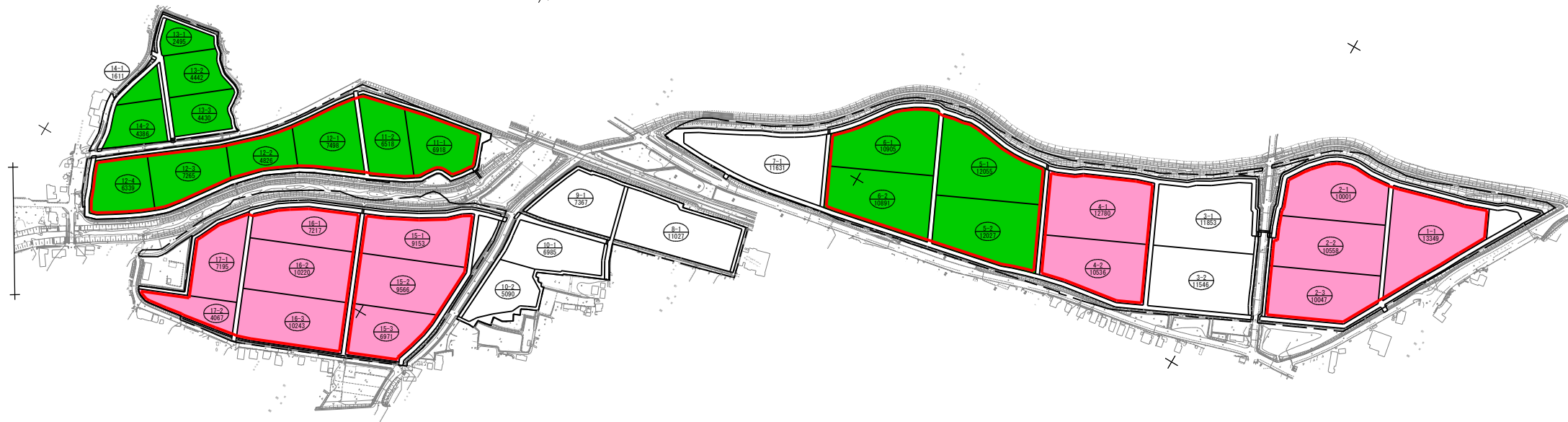
65	利用者	F65	水稻	2.70	ha	ha	水稻	5.00	ha	ha		
66	認農	F66	水稻+繁殖牛	2.60	ha	ha	水稻+繁殖牛	2.60	ha	ha		
67	認農	F67	水稻+繁殖牛	2.60	ha	ha	水稻+繁殖牛	2.60	ha	ha		
68	利用者	F68	水稻	2.60	ha	ha	水稻	2.60	ha	ha		
69	利用者	F69	水稻	2.58	ha	ha	水稻	2.58	ha	ha		
70	利用者	F70	水稻+繁殖牛	2.50	ha	ha	水稻+繁殖牛	3.00	ha	ha		
71	認農	F71	水稻+繁殖牛	2.36	ha	ha	水稻+繁殖牛	2.36	ha	ha		
72	認農	F72	水稻	2.10	ha	ha	水稻	2.10	ha	ha		F72
73	認農	F73	水稻+施設園芸	1.86	ha	ha	水稻+施設園芸	1.86	ha	ha		
74	利用者	F74	水稻	1.80	ha	ha	水稻	1.80	ha	ha		
75	認農	F75	水稻	1.70	ha	ha	水稻	4.00	ha	ha		F75
76	利用者	F76	水稻+園芸	1.70	ha	ha	水稻+園芸	1.70	ha	ha		
77	利用者	F77	水稻	1.50	ha	ha	水稻	1.50	ha	ha		
78	認農	F78	水稻+繁殖牛	0.90	ha	ha	水稻+繁殖牛	0.90	ha	ha		
79	認農	F79	水稻+葉タバコ	0.80	ha	ha	水稻+葉タバコ	0.80	ha	ha		
80	利用者	F80	園芸	0.79	ha	ha	園芸	0.79	ha	ha		
81	認農	F81	水稻+繁殖牛	0.58	ha	ha	水稻+繁殖牛	0.58	ha	ha		
82	利用者	F82	園芸	0.50	ha	ha	園芸	0.50	ha	ha		
83	認農	F83	水稻	0.40	ha	ha	水稻	0.40	ha	ha		
84	認農	F84	水稻+露地野菜	0.40	ha	ha	水稻+露地野菜	0.40	ha	ha		
85	認農	F85	養豚	0.30	ha	ha	養豚	0.30	ha	ha		
86	認農	F86	繁殖牛	0.05	ha	ha	繁殖牛	0.05	ha	ha		

経営形態計画図（目標）
宮城県 藤沢地区（1/2）

2 1

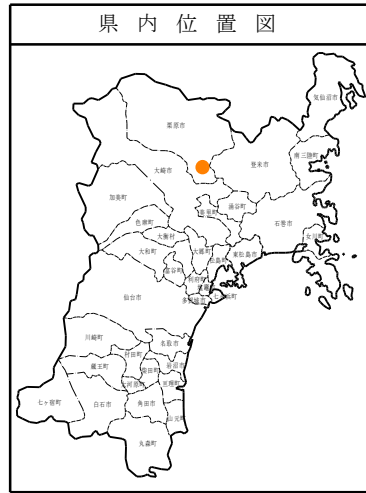


凡 例				
基盤整備関連経営体育成等促進計画区域				
集約化算定地域				
着色	担い手番号	経営・組織形態等	耕作面積 (ha)	ほ場形態
	A 1	規模拡大志向農家	19.79	大区画 (1 ha)
	A 2	規模拡大志向農家	27.87	
	A 3	規模拡大志向農家	27.10	

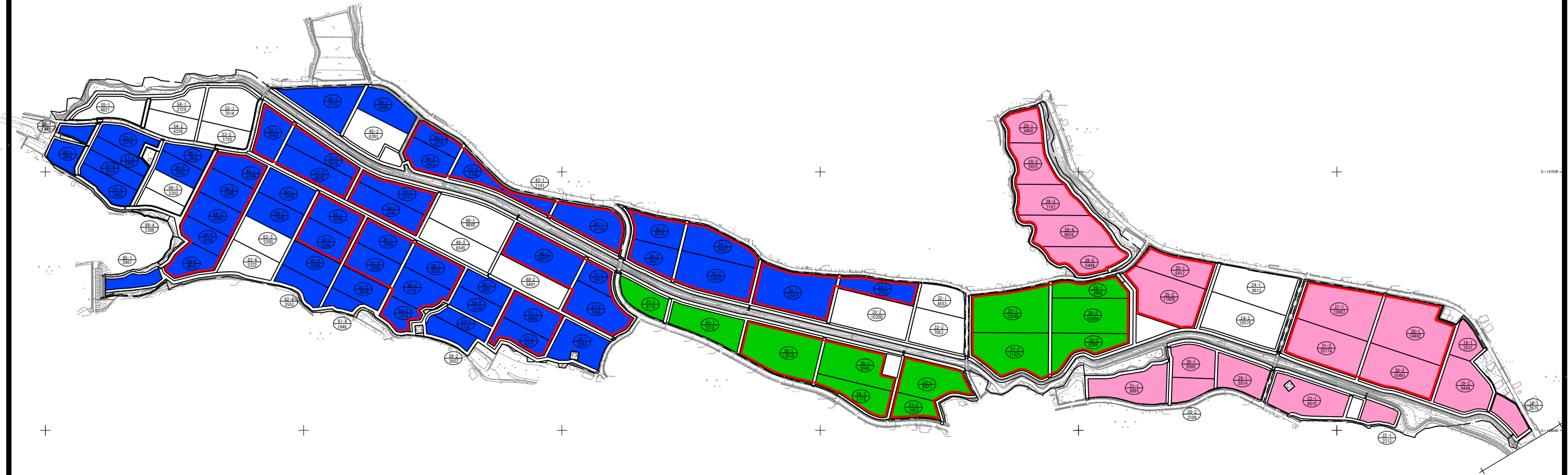


経営形態計画図（目標）
宮城県 藤沢地区（2/2）

2 1



凡 例				
基盤整備関連経営体育成等促進計画区域				
集約化算定地域				
着色	担い手番号	経営・組織形態等	耕作面積 (ha)	ほ場形態
	A 1	規模拡大志向農家	19.79	大区画 (1 ha)
	A 2	規模拡大志向農家	27.87	
	A 3	規模拡大志向農家	27.10	

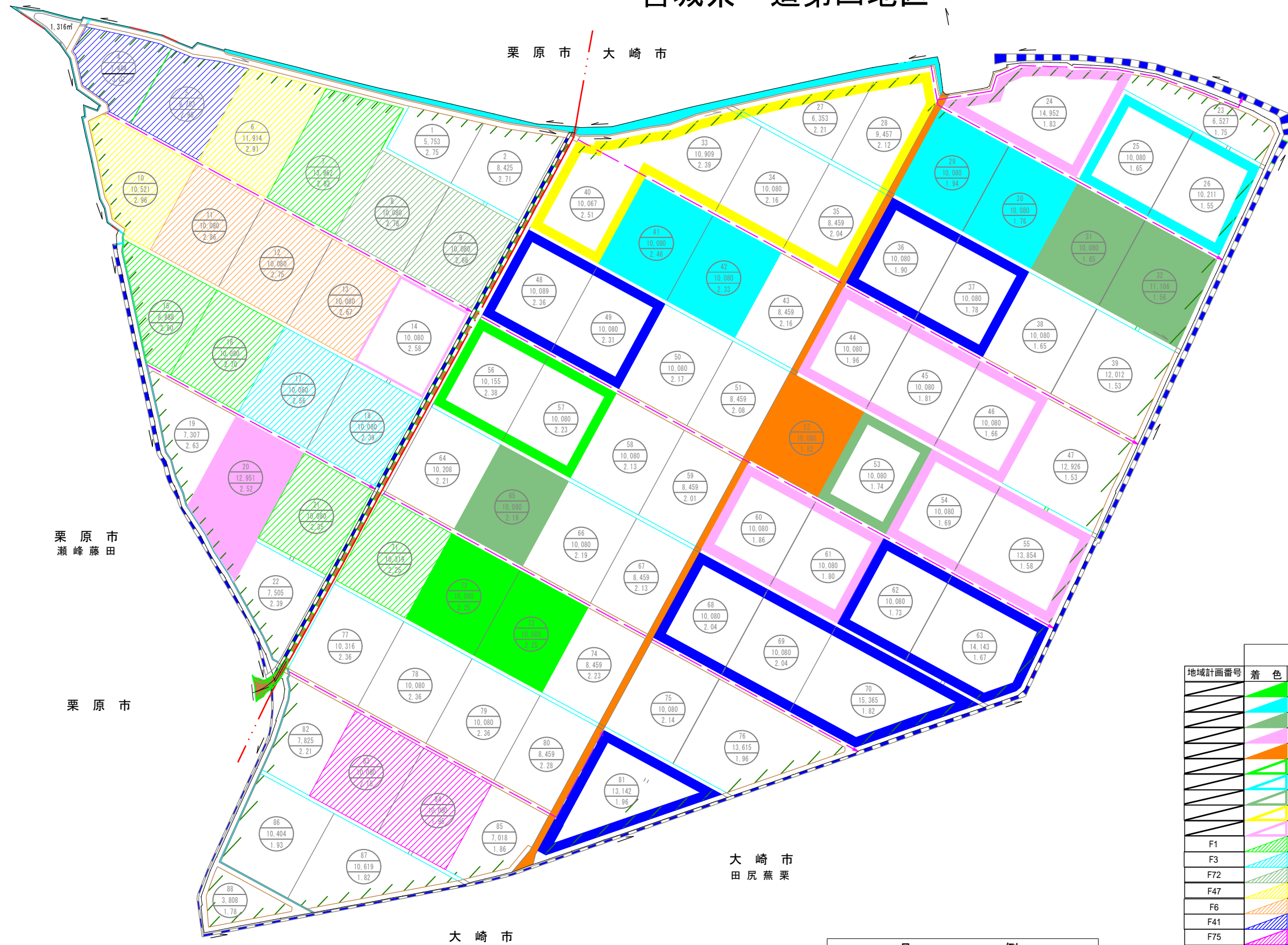
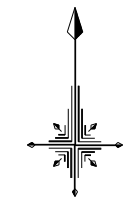


目標地図—経営形態計画図 対応表
(藤沢地区)

着色	地域計画番号	担い手番号
	F 4	A 1
	F 1	A 2
	F 6	A 3

経営形態計画図(目標)

宮城県 迫第四地区



燕栗沼

栗原市
瀬峰藤田

栗原市

大崎市
田尻蕪栗



















大崎市

凡 例					
地域計画番号	着色	担手番号	経営・組織形態等	面の集積面積 (ha)	ほ場形態
		A1	規模拡大農家	2.02	大区画 (1ha)
		A2	規模拡大農家	4.03	
		A3	規模拡大農家	3.12	
		A5	規模拡大農家	1.30	
		A6	規模拡大農家	1.01	
		A7	規模拡大農家	2.02	
		A8	規模拡大農家	2.03	
		A9	規模拡大農家	1.01	
		A10	規模拡大農家	7.75	
		A11	規模拡大農家	9.93	
		A13	規模拡大農家	5.34	
		A14	規模拡大農家	2.02	
		A15	規模拡大農家	2.02	
		A16	規模拡大農家	2.24	
		A20	規模拡大農家	3.02	
		A21	規模拡大農家	1.72	
		A22	規模拡大農家	2.01	
		P1	農業生産法人	11.32	
F1		F13	規模拡大農家	5.34	
F3		F14	規模拡大農家	2.02	
F72		F15	規模拡大農家	2.02	
F47		F16	規模拡大農家	2.24	
F6		F20	規模拡大農家	3.02	
F41		F21	規模拡大農家	1.72	
F75		F22	規模拡大農家	2.01	

凡 例	
市道 (その他路線)	
農 道	
市 町 村 界	
計 画 区 域	

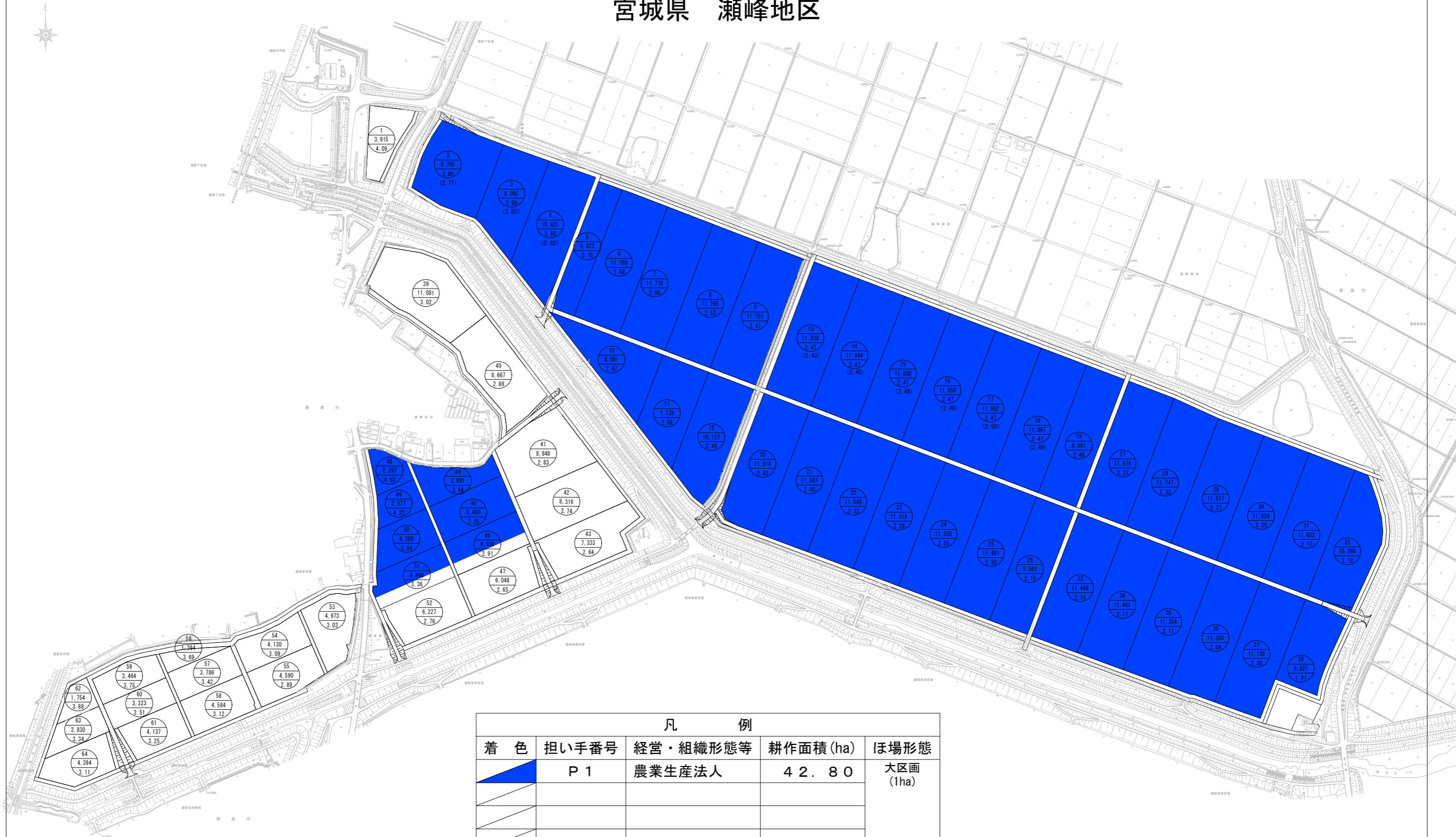
(変更後)

目標地図—経営形態計画図 対応表
(迫第四地区)

着色	地域計画番号	担い手番号
		A 1
		A 2
		A 3
		A 5
		A 6
		A 7
		A 8
		A 9
		A 1 0
		A 1 1
	F 1	A 1 3
	F 3	A 1 4
	F 7 2	A 1 5
	F 4 7	A 1 6
	F 6	A 2 0
	F 4 1	A 2 1
	F 7 5	A 2 2
		P 1


経営形態計画図（目標）

宮城県 瀬峰地区



凡 例				
着色	担い手番号	経営・組織形態等	耕作面積 (ha)	ほ場形態
	P 1	農業生産法人	42.80	大区画 (1ha)
				
				
				

目標地図—経営形態計画図 対応表
(瀬峰地区)

着色	地域計画番号	担い手番号
	F 2	P 1