

目でみる栗原

平成30年版

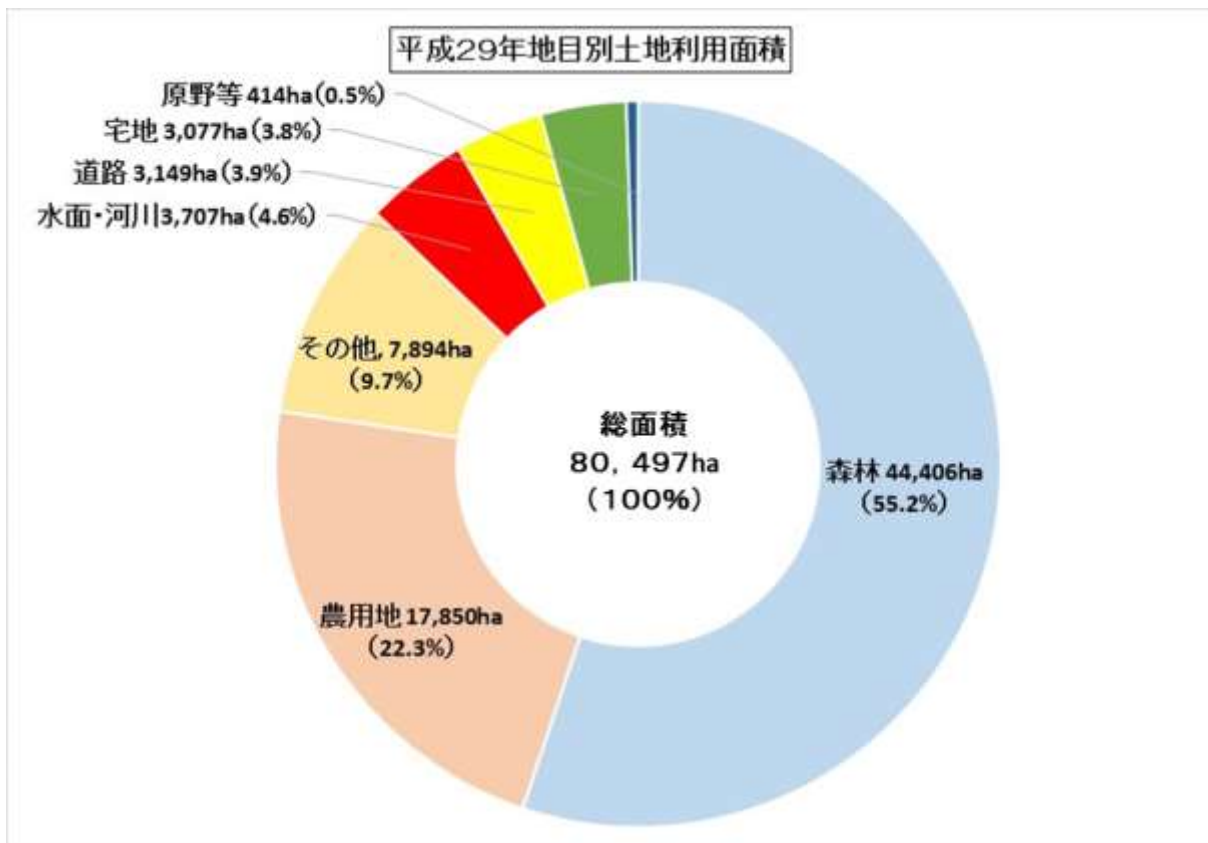


栗 原 市

目 次

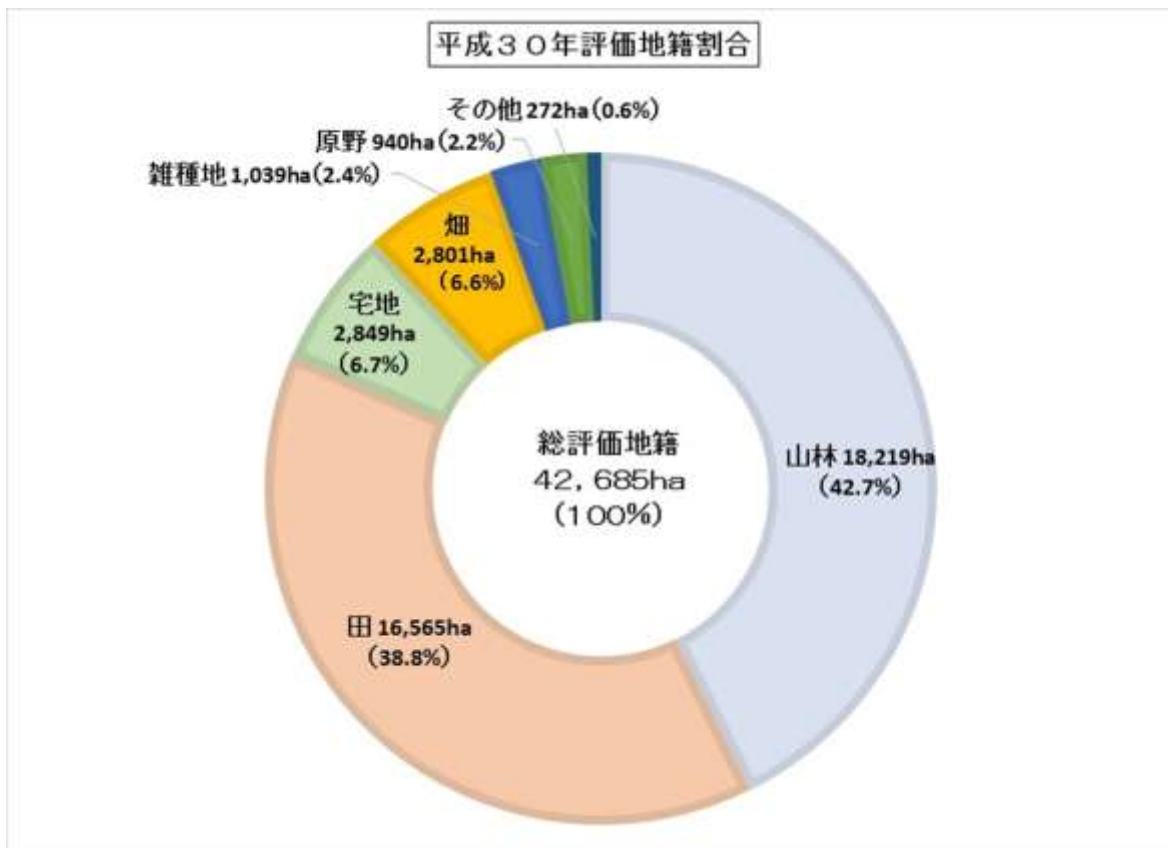
1. 地目別土地利用面積	1
2. 総面積及び評価地籍	1
3. 気象概況（暦年）	2
4. 気象概況（平成30年）	2～3
5. 住民基本台帳による年齢別人口	4～5
6. 将来推計人口	5
7. 選挙人名簿登録者数	6
8. 事業所数及び従業者数	6
9. 農家数・農家人口	7
10. 農業算出額・生産農業所得	7～8
11. 耕地面積	9
12. 商業	10
13. 工業	11
14. 観光	12
15. 一般会計歳入・歳出決算額	13
16. 市町村内総生産（実数）・市町村民所得（実数）	14
17. 園児・児童・生徒数	15
18. 図書館	16～17
19. 文化施設・公民館・社会教育施設	17
20. 高齢者人口	18
21. 検診	19
22. 自動車保有台数	20
23. 水道普及率	20
24. 下水道普及率	20
25. 一般廃棄物処理状況	21
26. 火災発生件数・損害額	21

1. 地目別土地利用面積



資料：県地域復興支援課「利用区分別土地利用の現況」

2. 総面積及び評価地籍



※総評価地籍は、国有地が除かれます。

資料：税務課「固定資産概要調書」

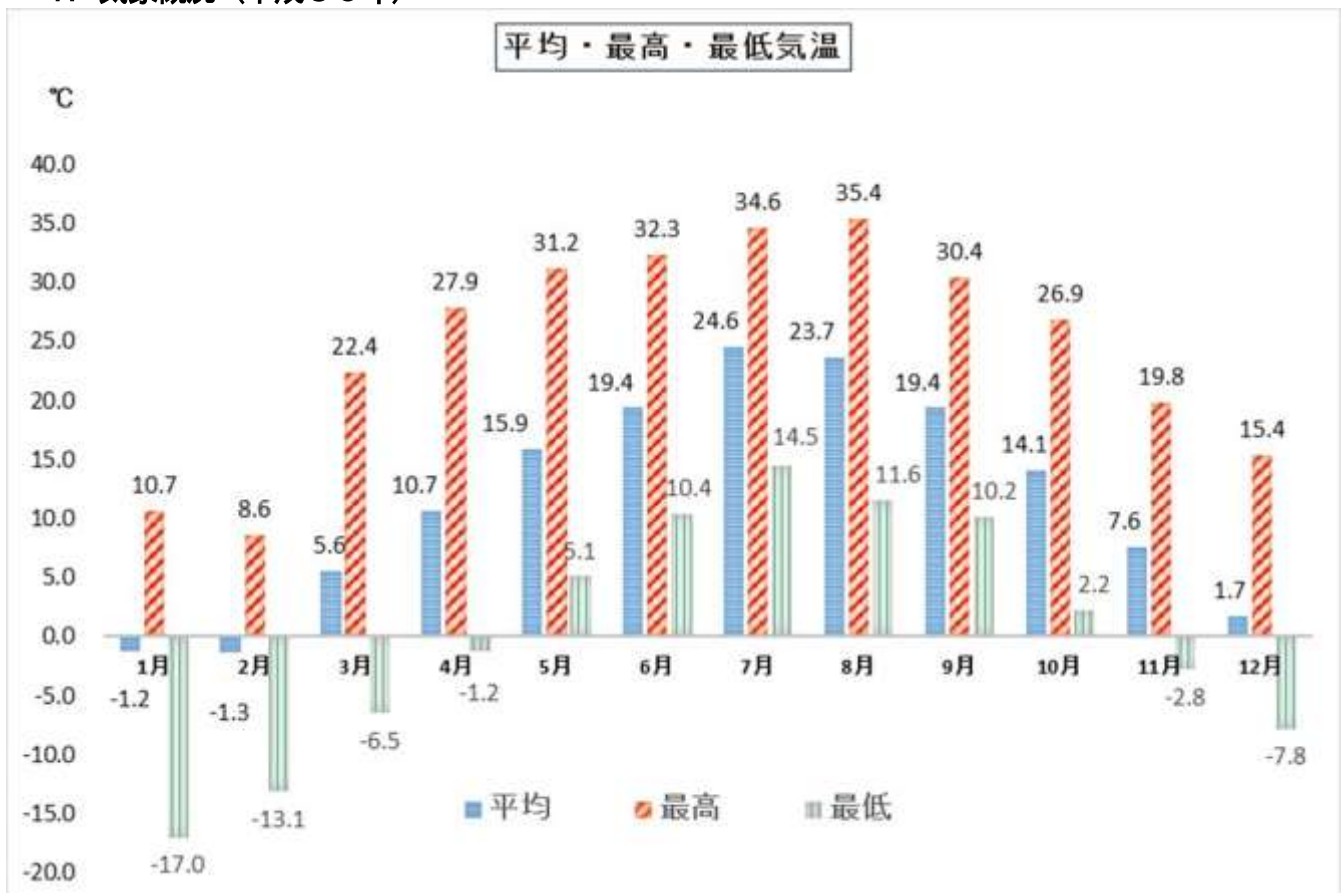
3. 気象概況（暦年）

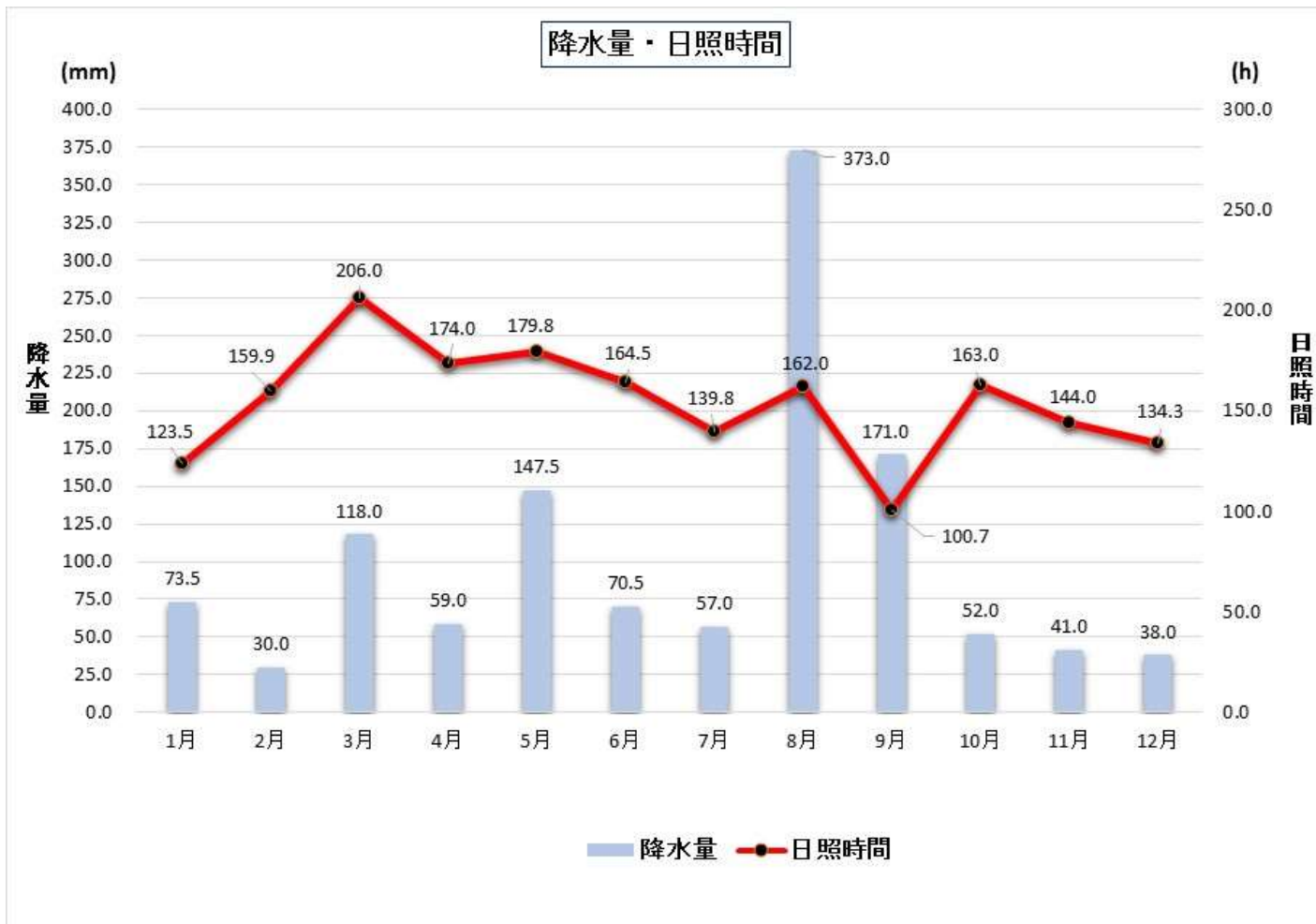


資料：仙台管区気象台

注）本グラフは築館地域気象観測所のデータである。

4. 気象概況（平成30年）

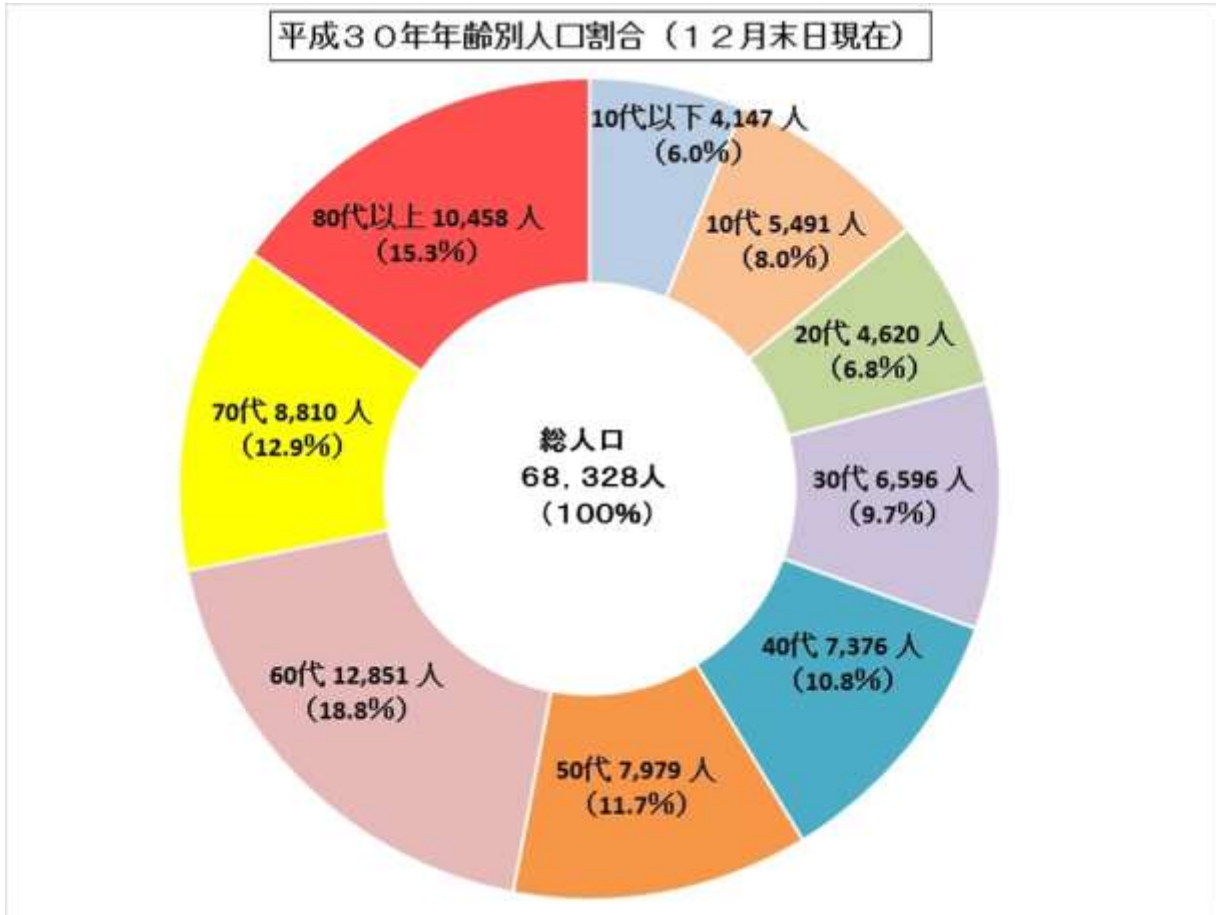




資料：仙台管区气象台

注)本グラフは築館地域気象観測所のデータである。

5. 住民基本台帳による年齢別人口



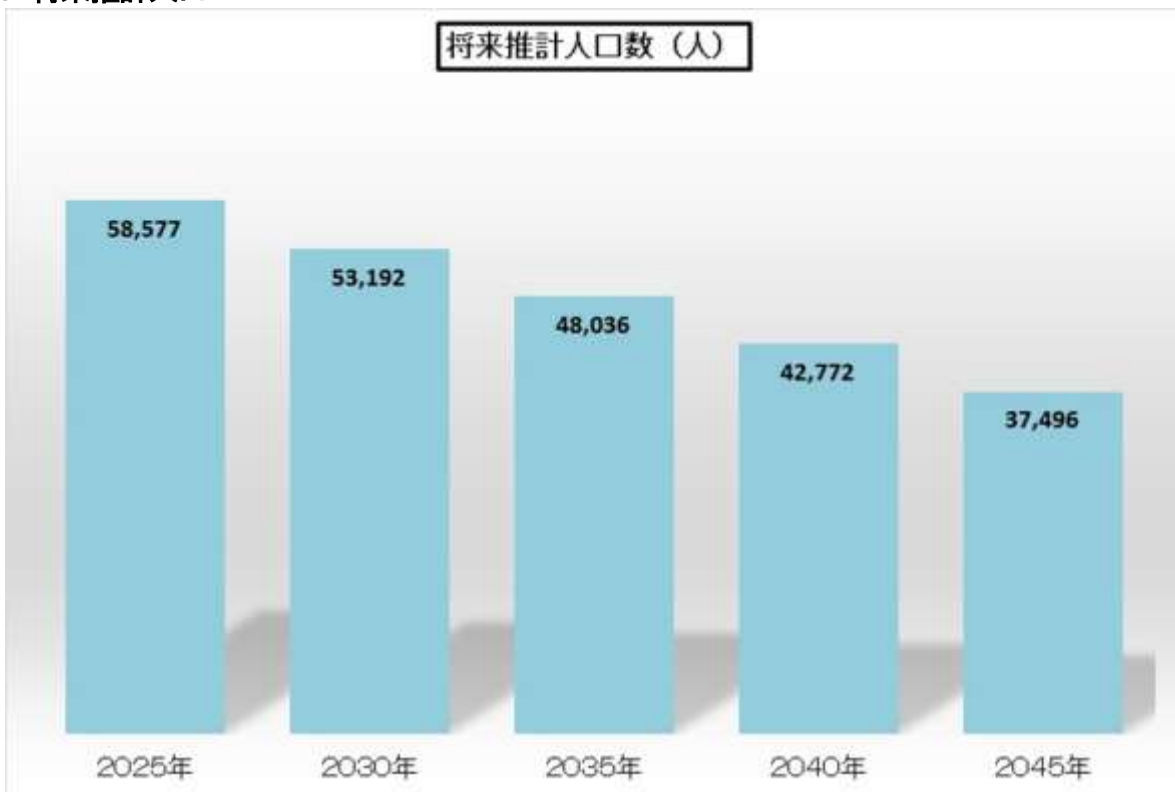
資料：県統計課

男女数割合（平成30年9月末日現在）

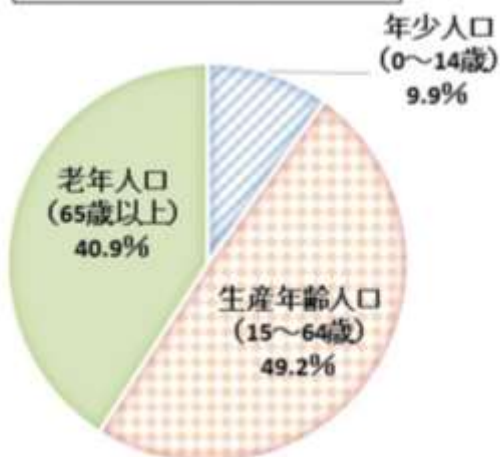


資料：県統計課

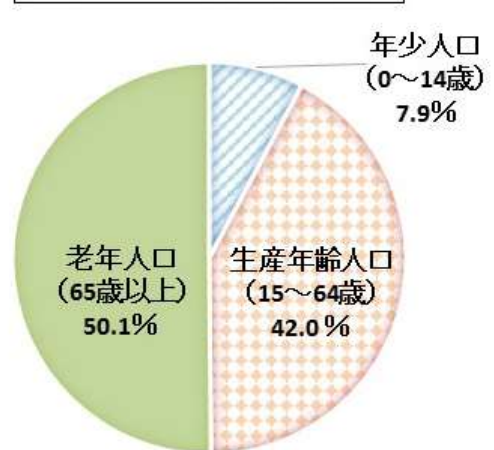
6. 将来推計人口



2020年推計人口割合

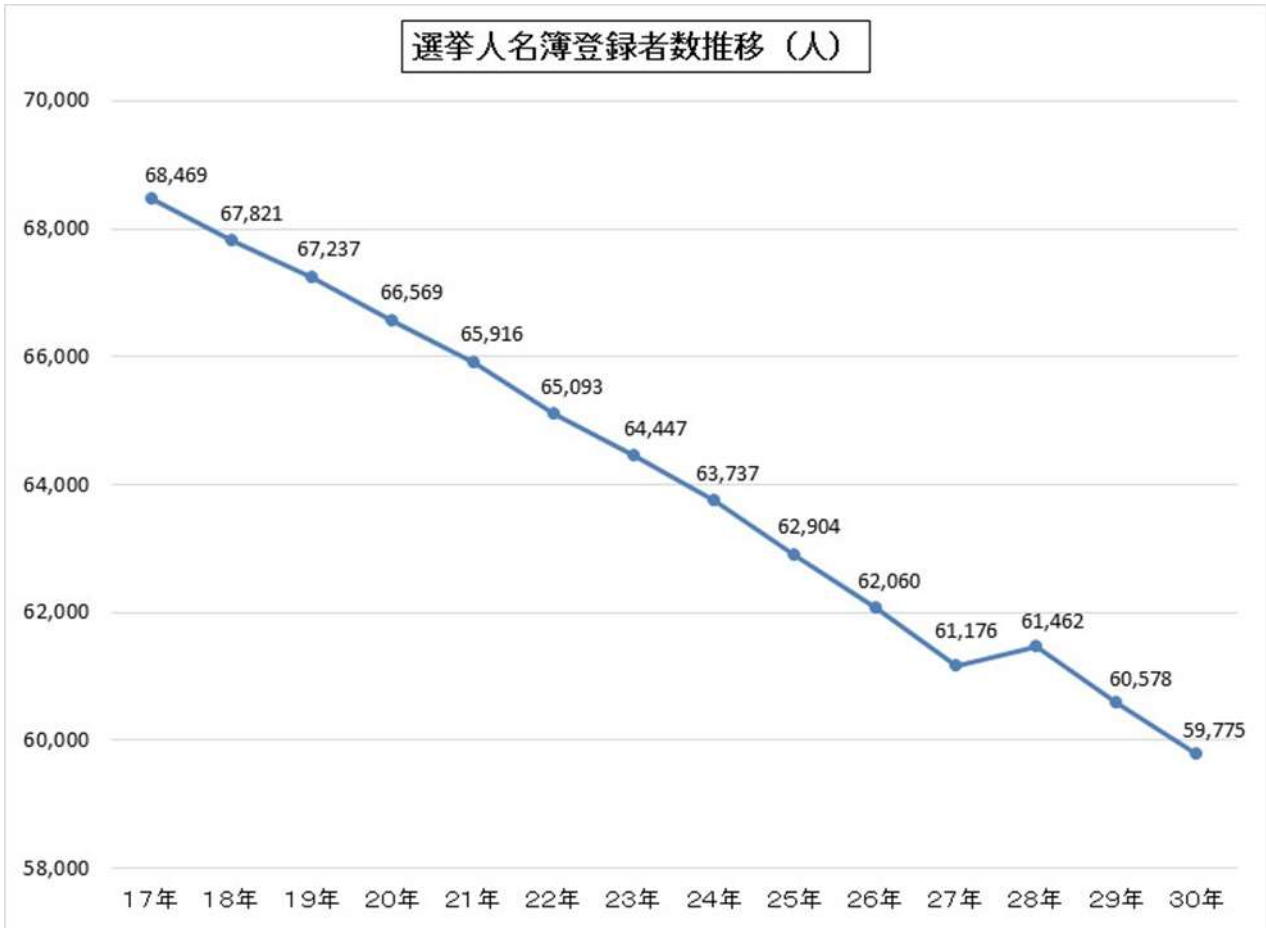


2045年推計人口割合



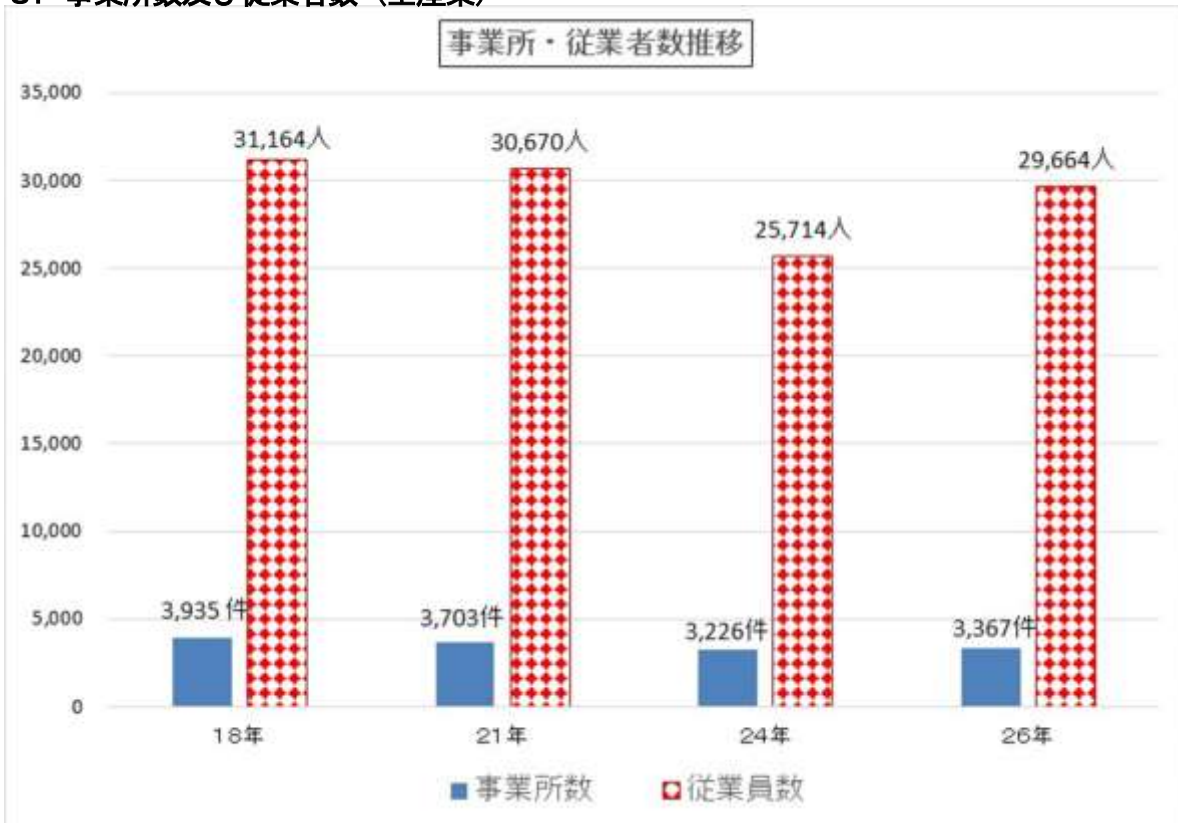
資料：国立社会保障・人口問題研究所

7. 選挙人名簿登録者数



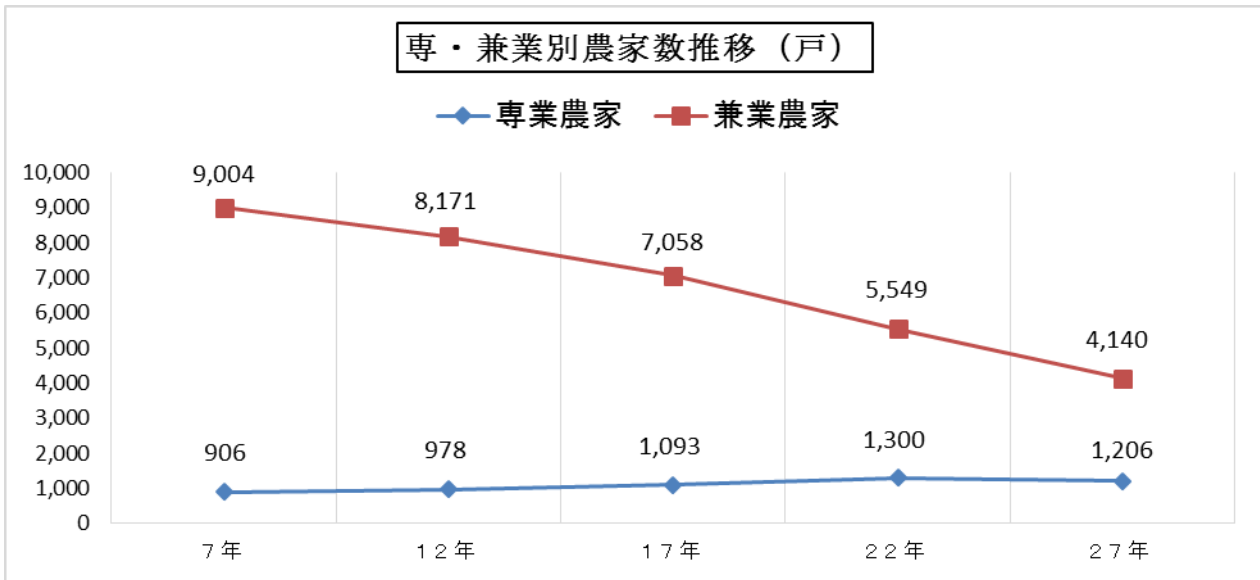
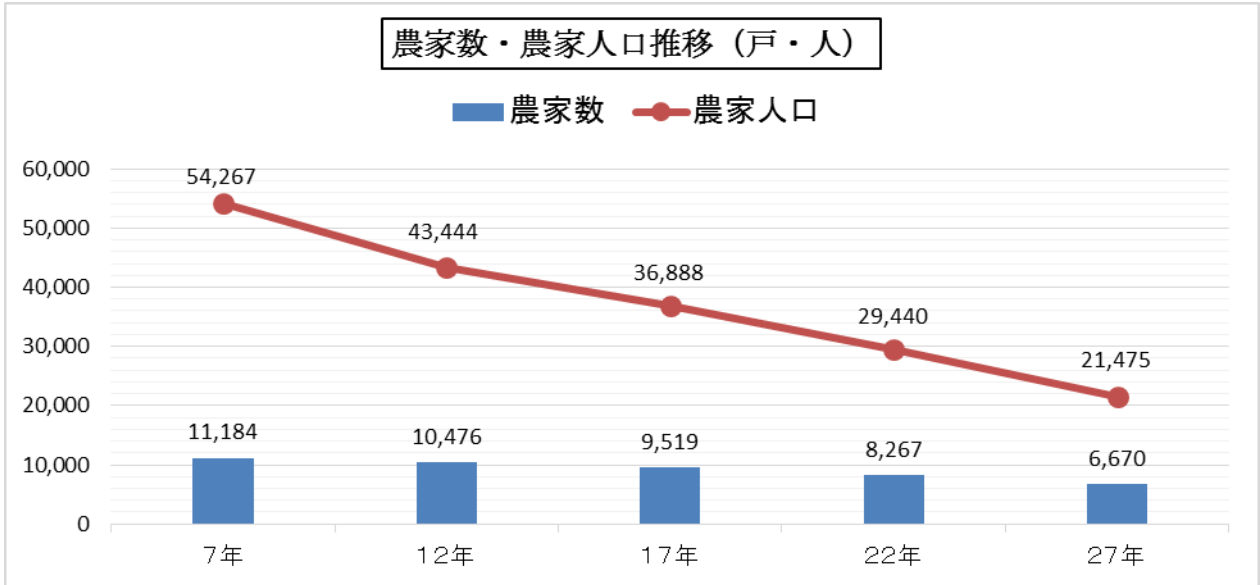
資料：総務課

8. 事業所数及び従業者数 (全産業)



資料：事業所・企業統計調査、平成21年・26年経済センサス—基礎調査、平成24年経済センサス活動調査

9. 農家数・農家人口

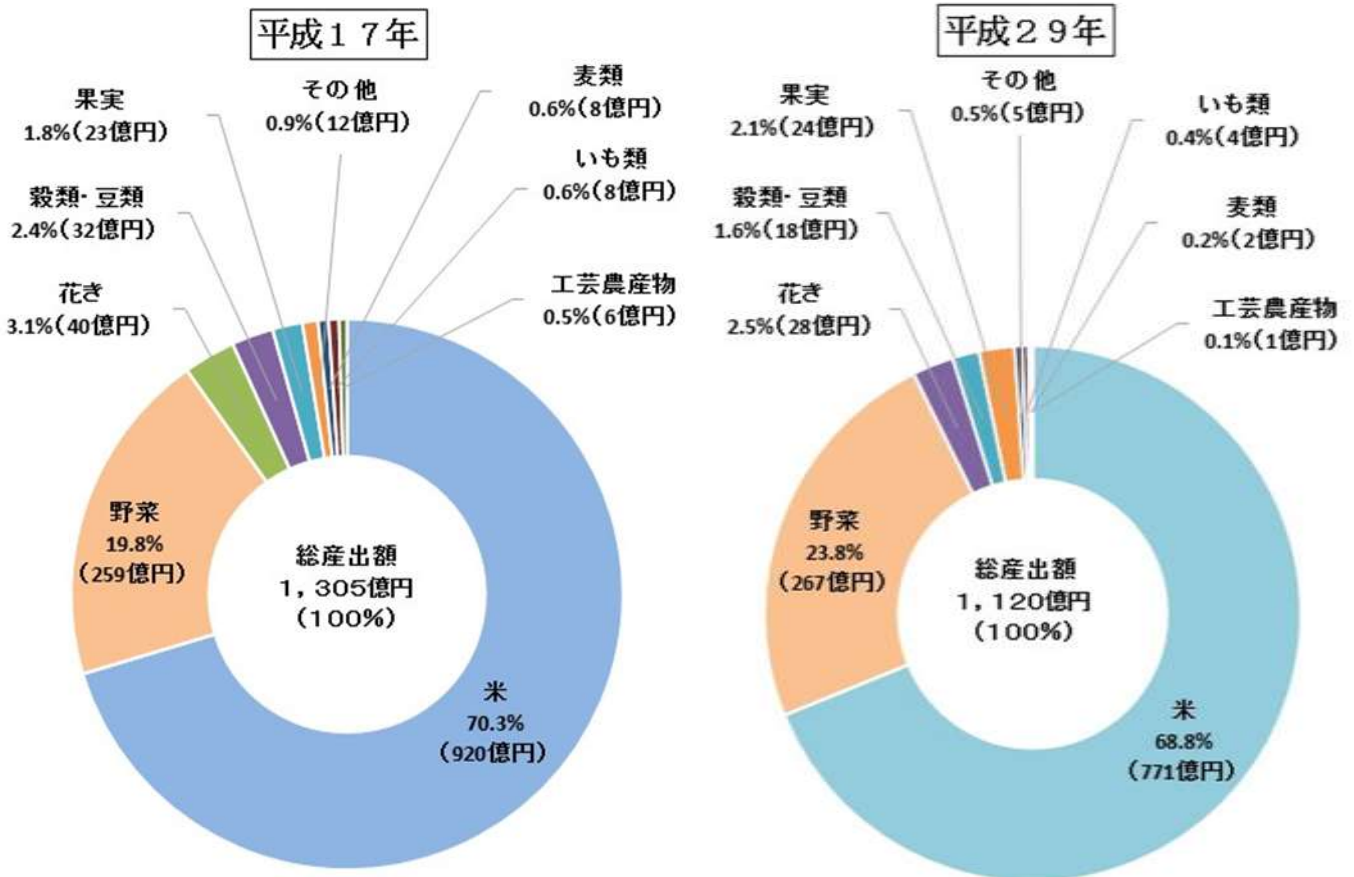


資料：(世界) 農(林)業センサス

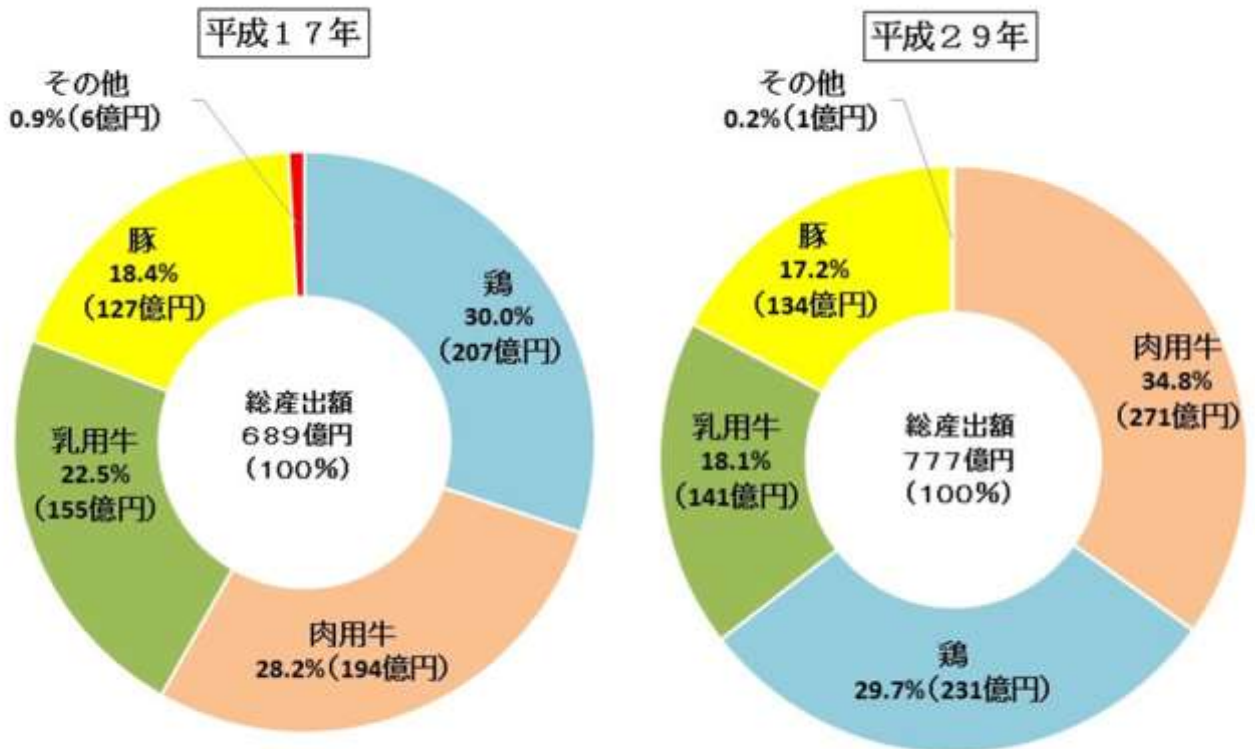
10. 農業産出額・生産農業所得



耕種別産出額割合



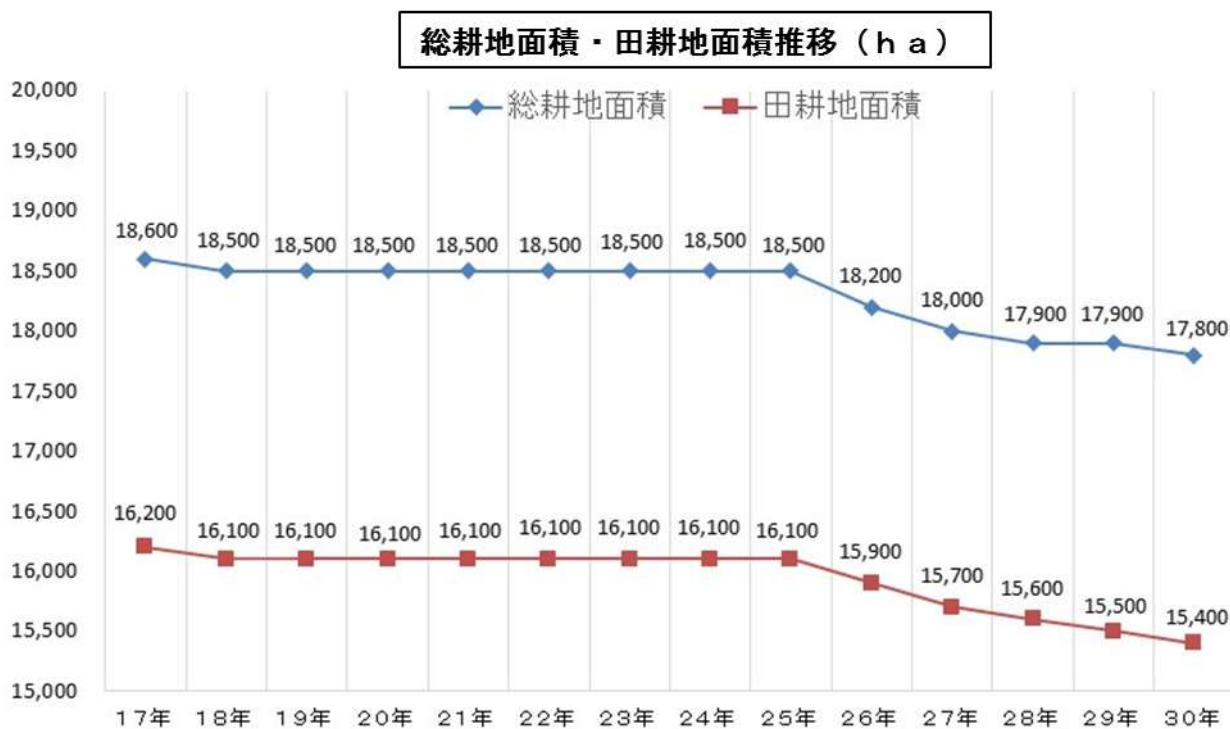
畜産種別算出額割合



資料：東北農政局統計部「生産農業所得統計」

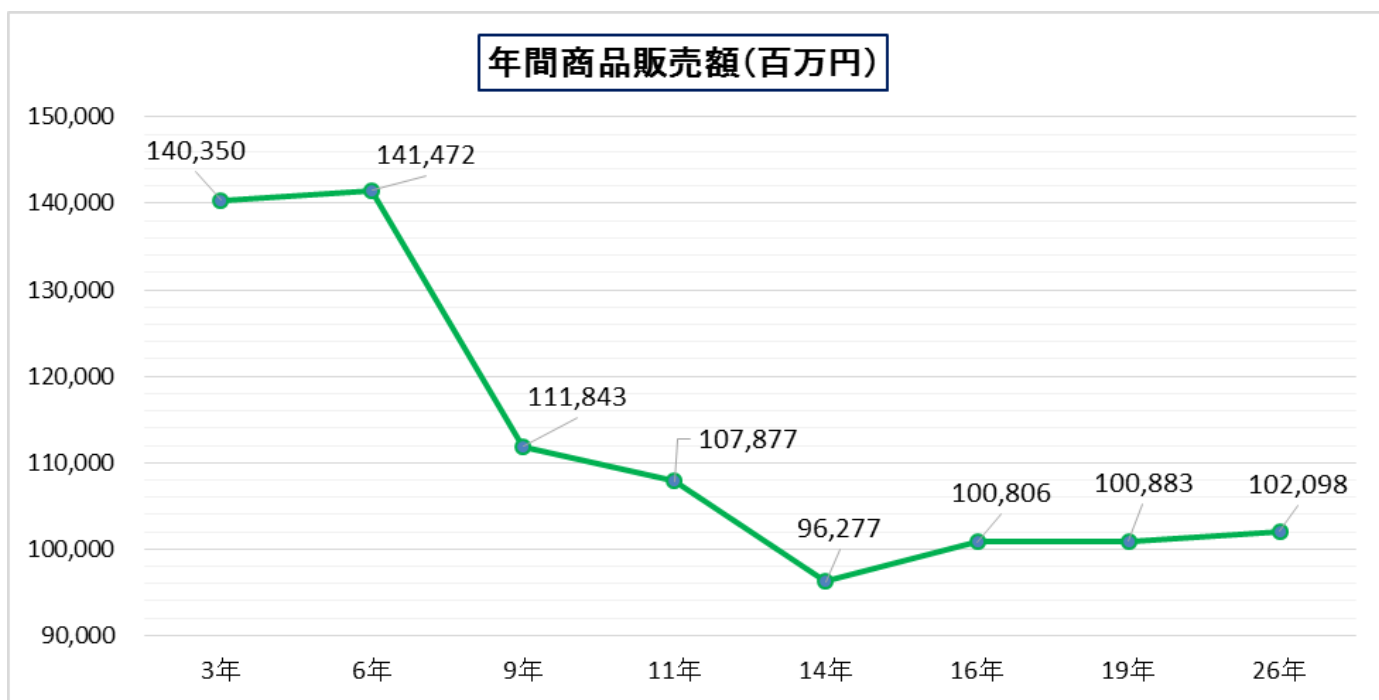
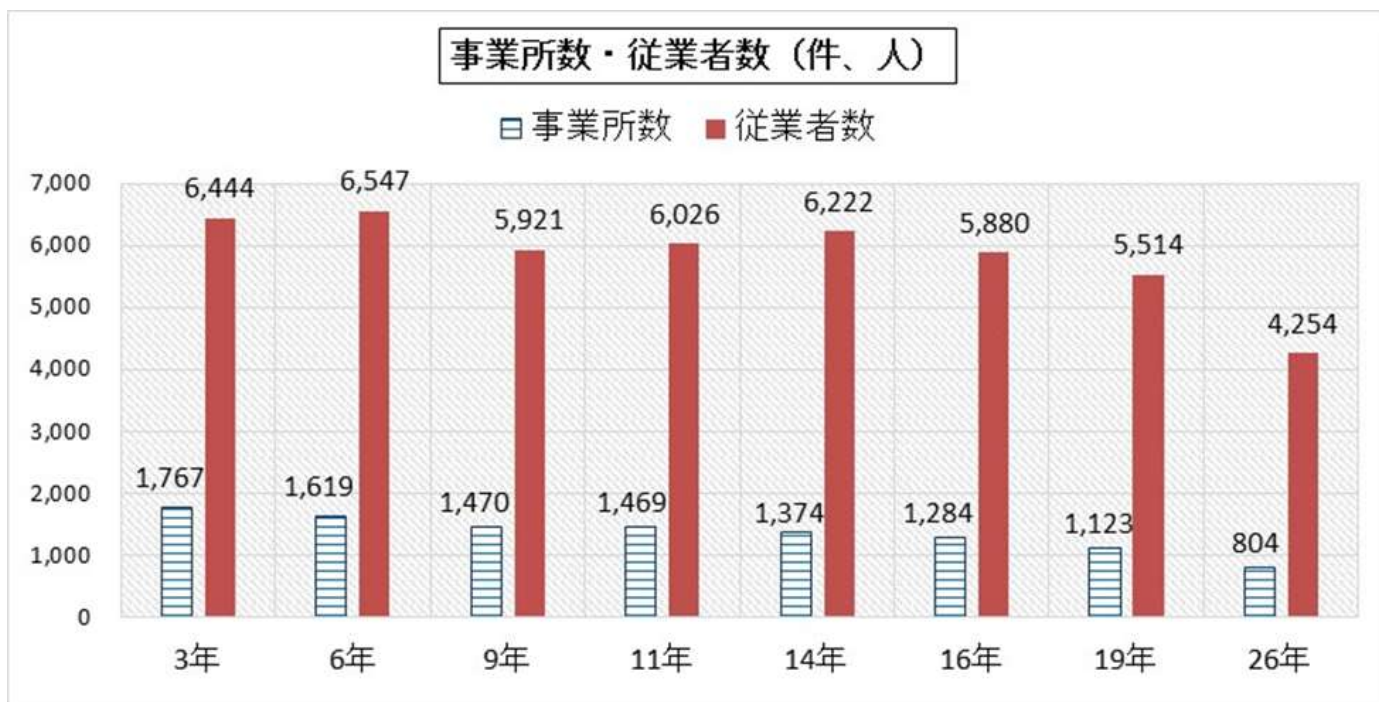
注) 数値については、表示単位未満を四捨五入しているため、合計値と内訳の計が一致しない場合がある。

1 1. 耕地面積



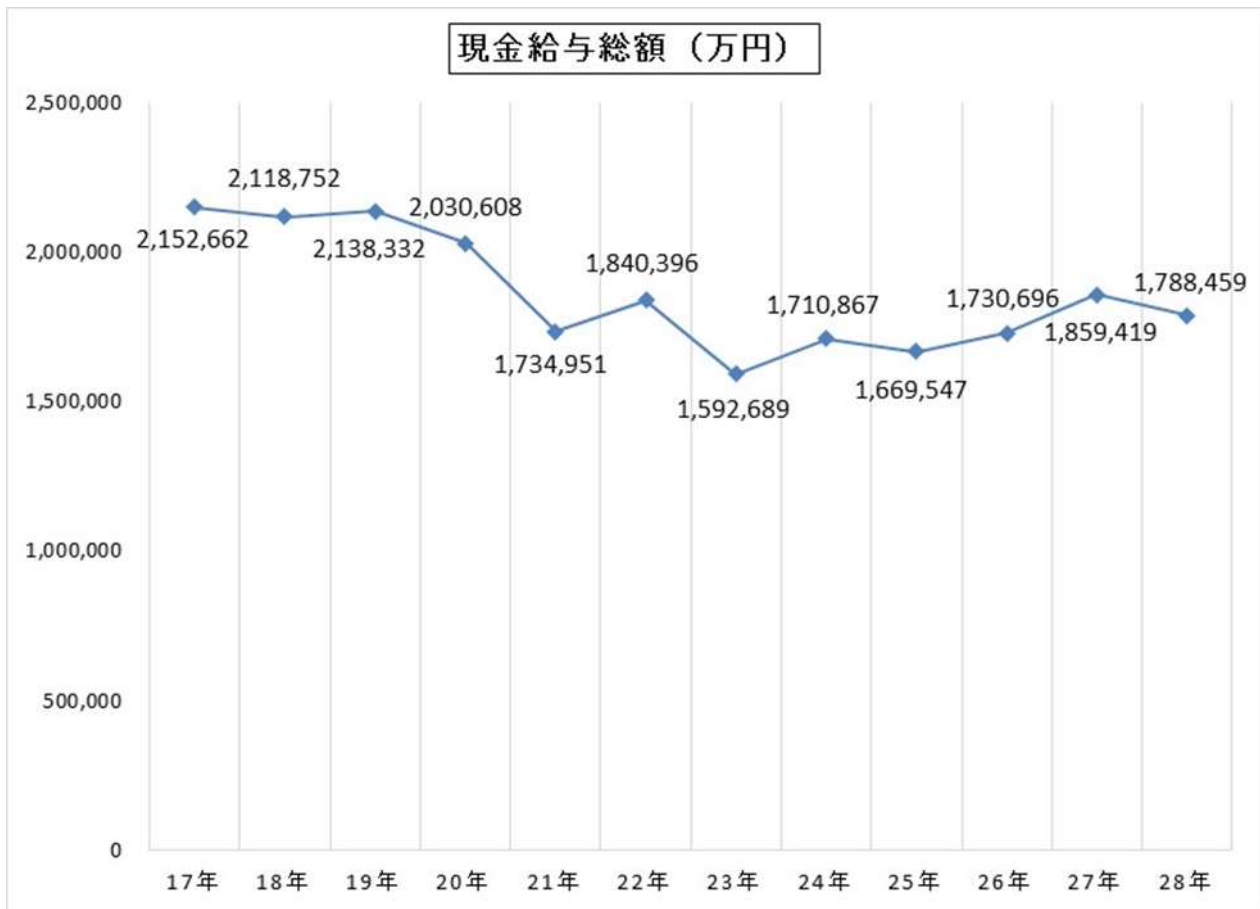
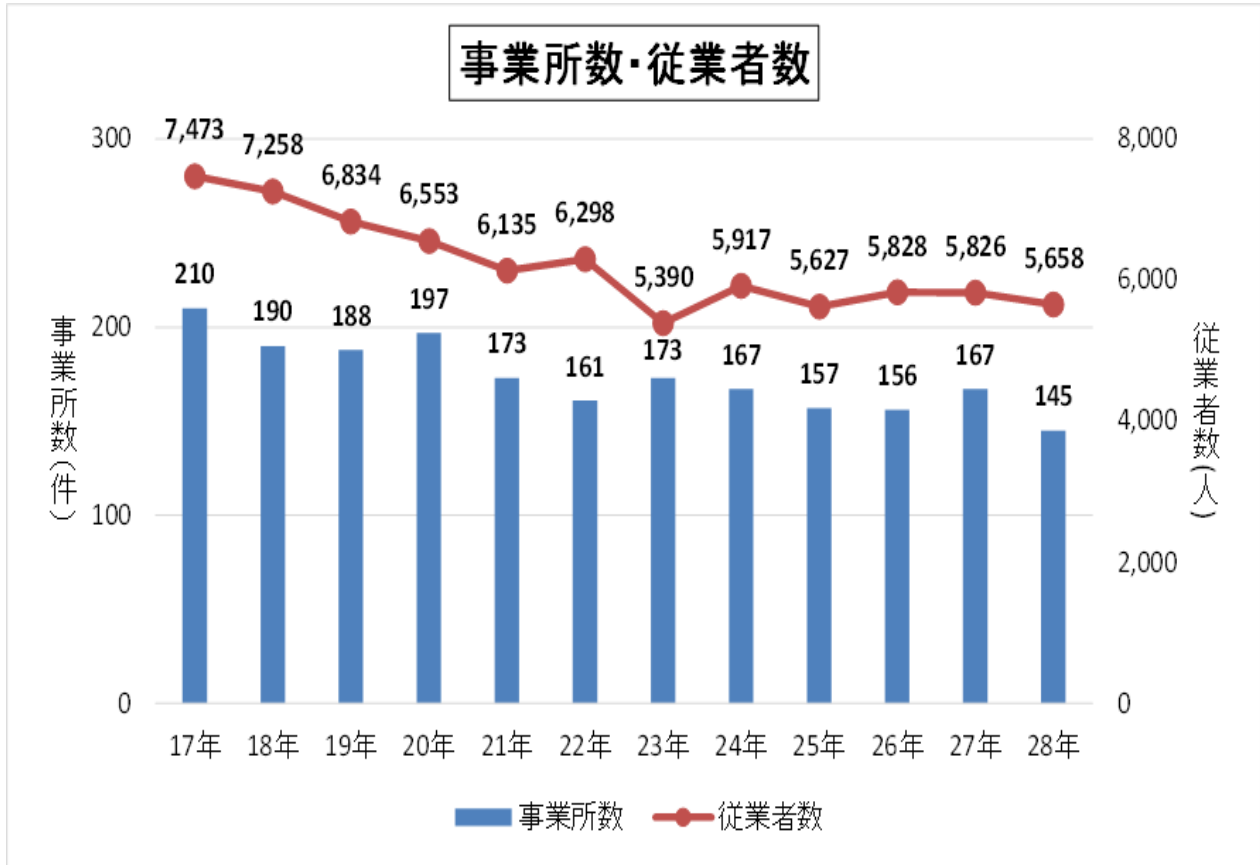
資料：農林水産省統計部「耕地面積調査」

1.2. 商業



資料：商業統計調査

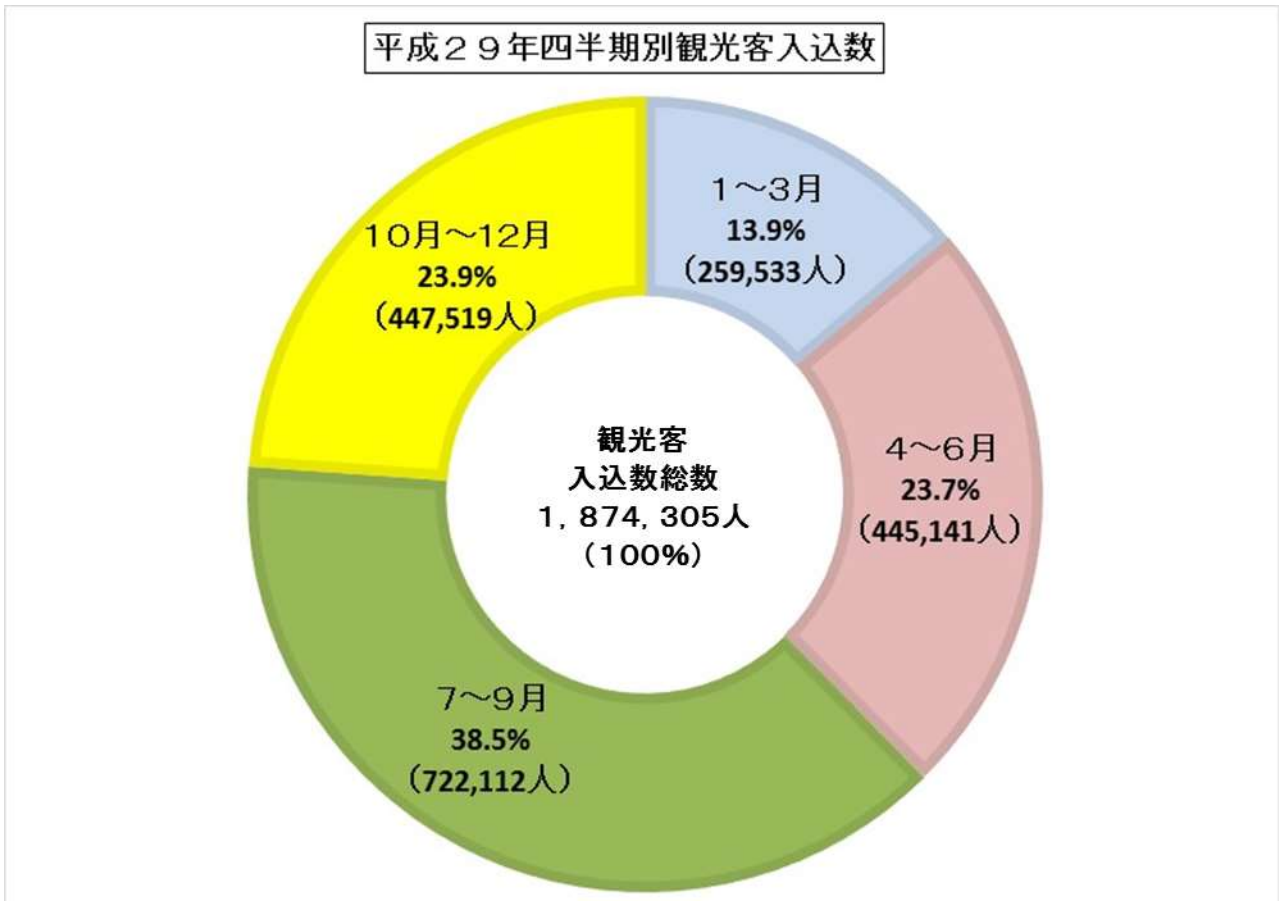
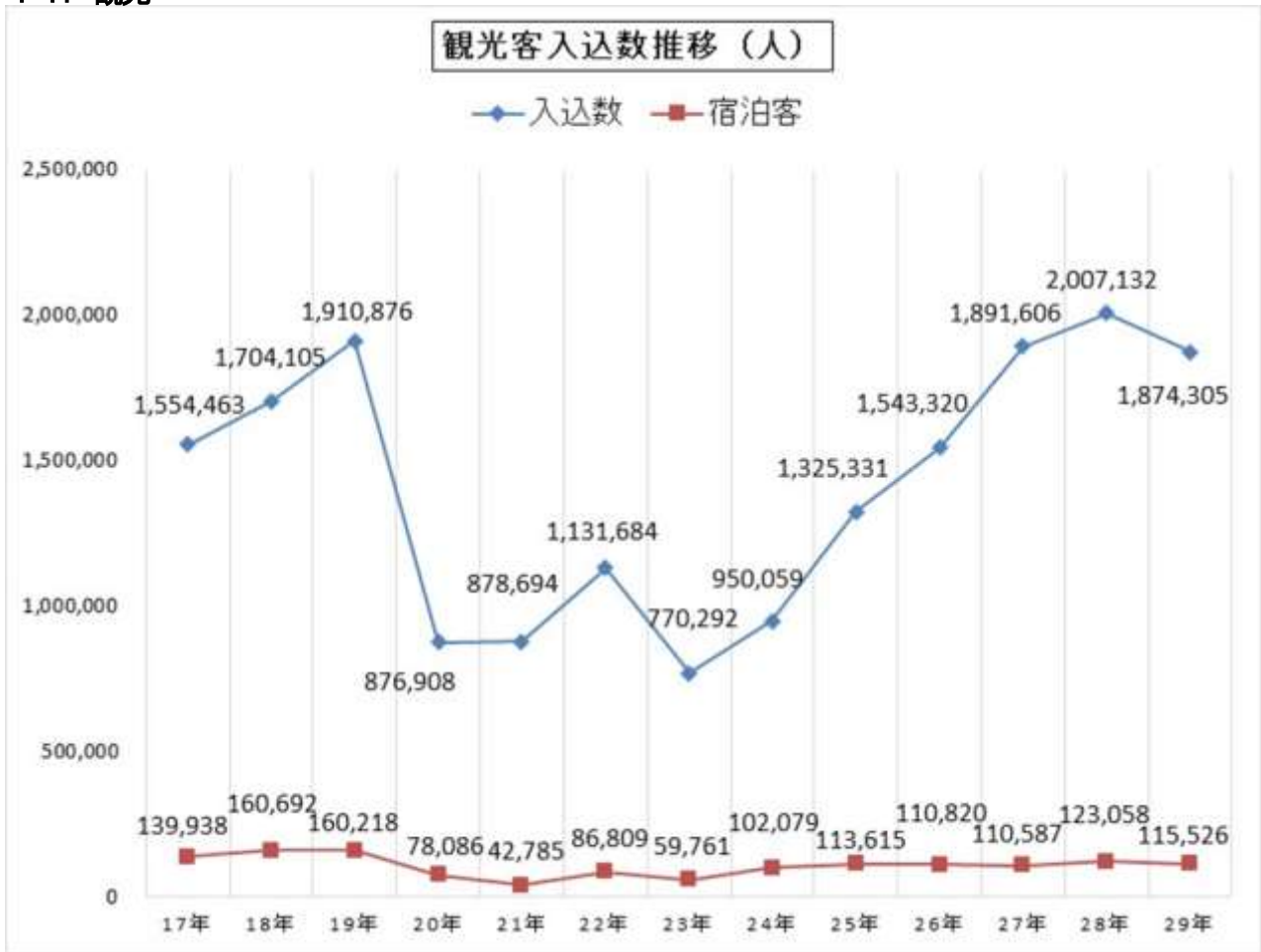
13. 工業（製造業）



※従業者数4人以上の事業所

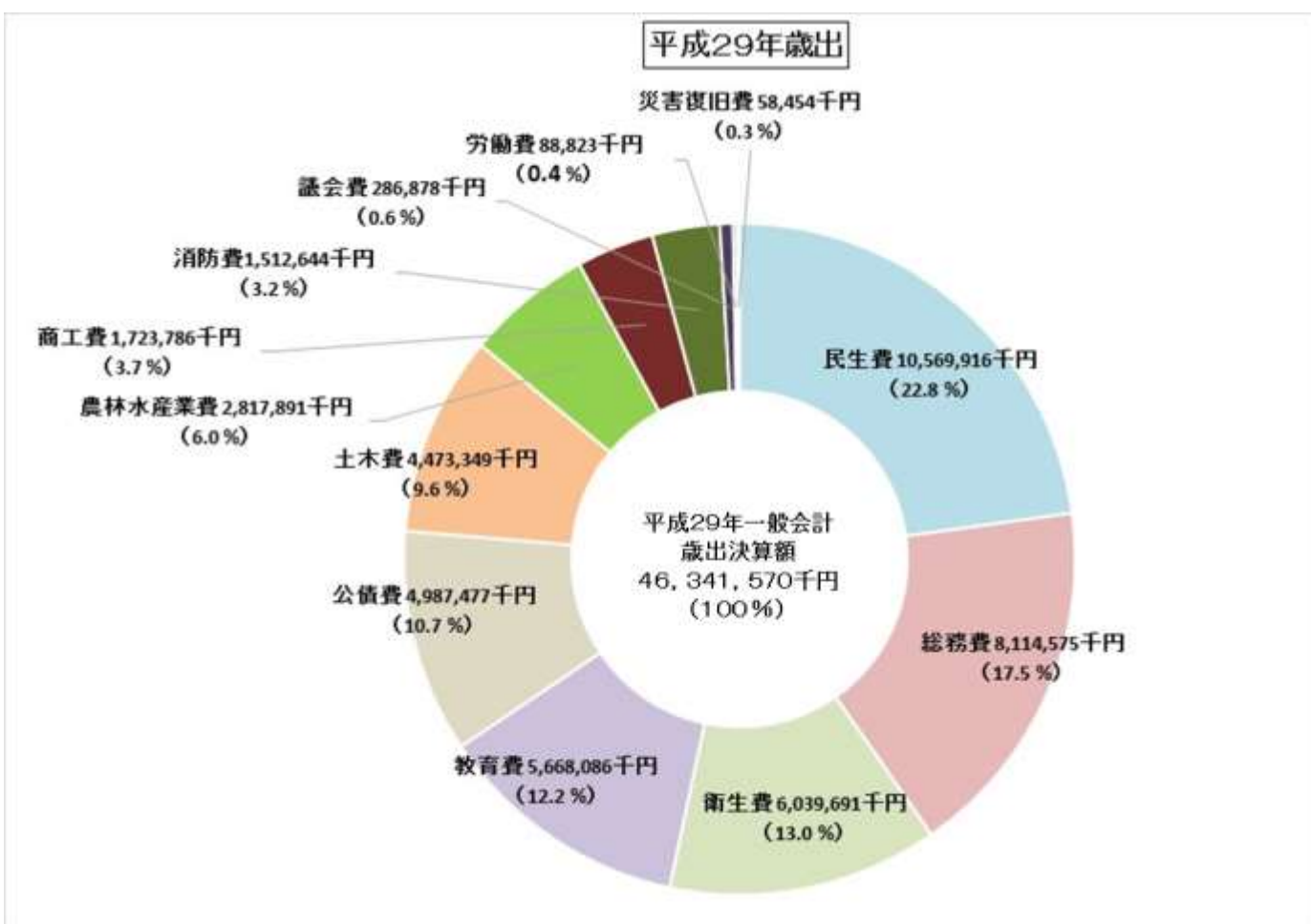
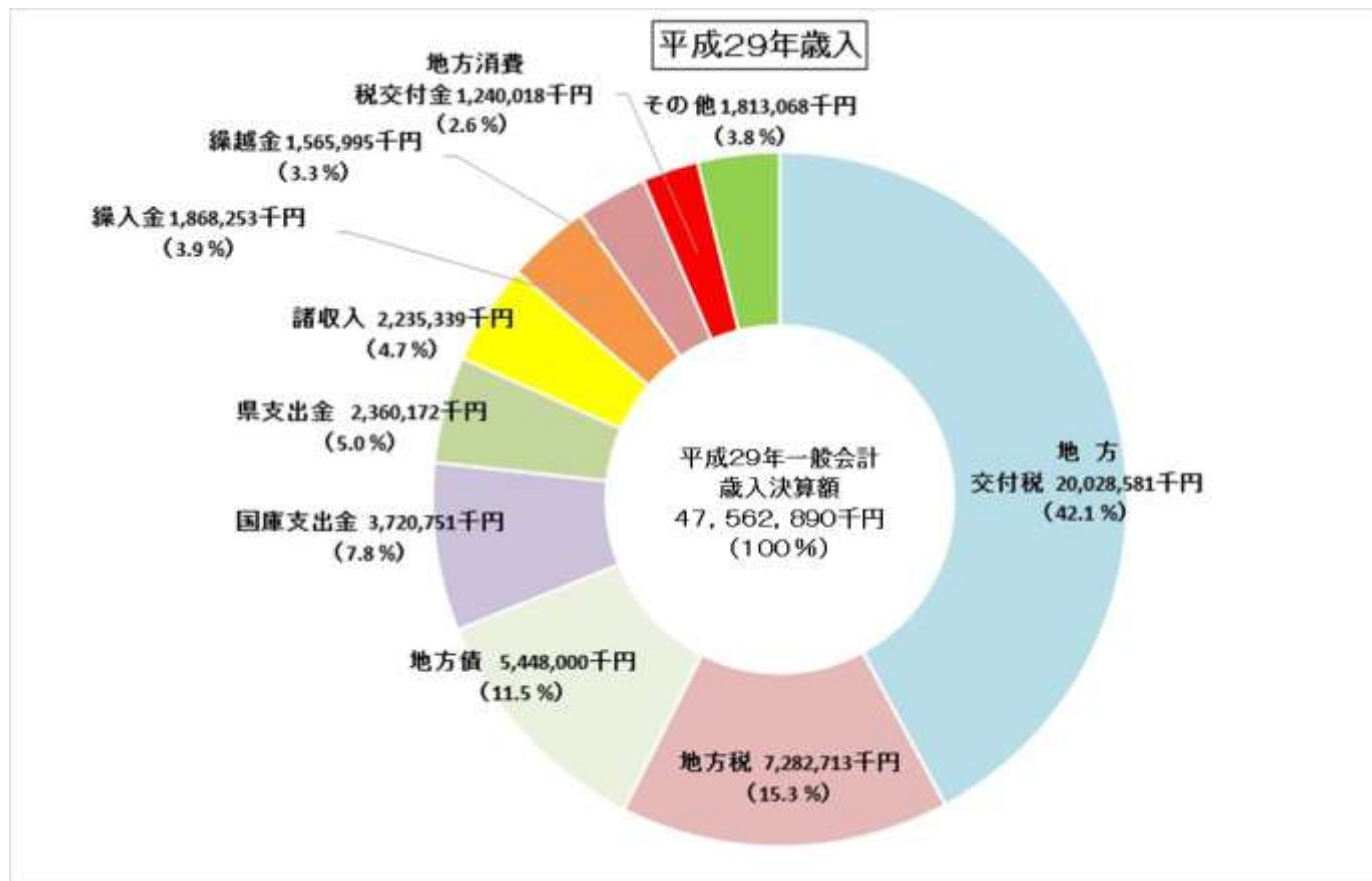
資料：宮城県の工業

14. 観光



資料：県統計年鑑（県観光課「観光統計概要」）

15. 一般会計歳入・歳出決算額（千円）



資料：縣市町村課「市町村決算概要」

16. 市町村内総生産（実数）・市町村民所得（実数）

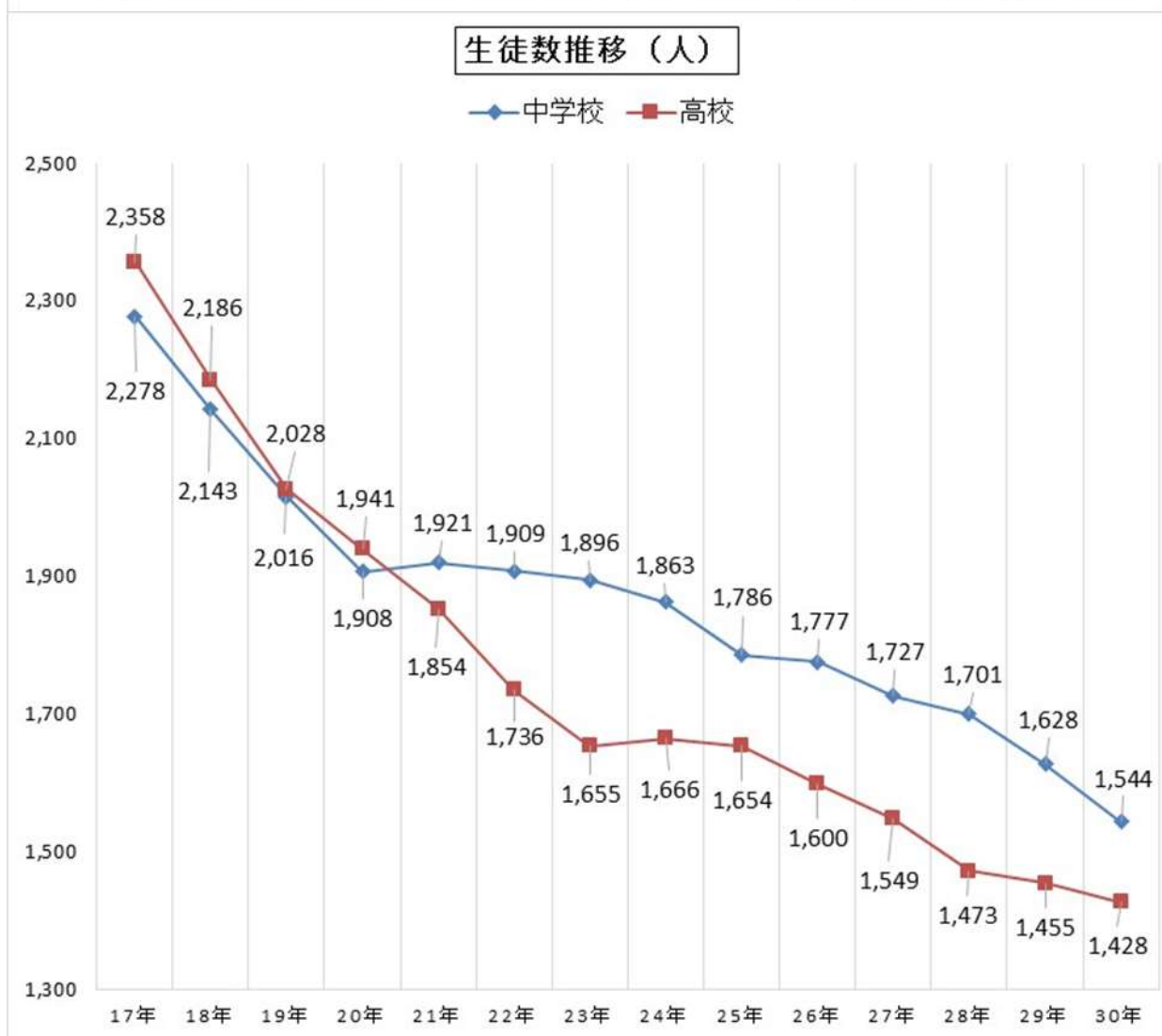


資料：平成27年度宮城県市町村民経済計算

注) 一人当たりの市町村民所得は、企業所得なども含めた市町村民経済全体の所得水準を表したもので、個人の給与や実収入の平均値ではない。

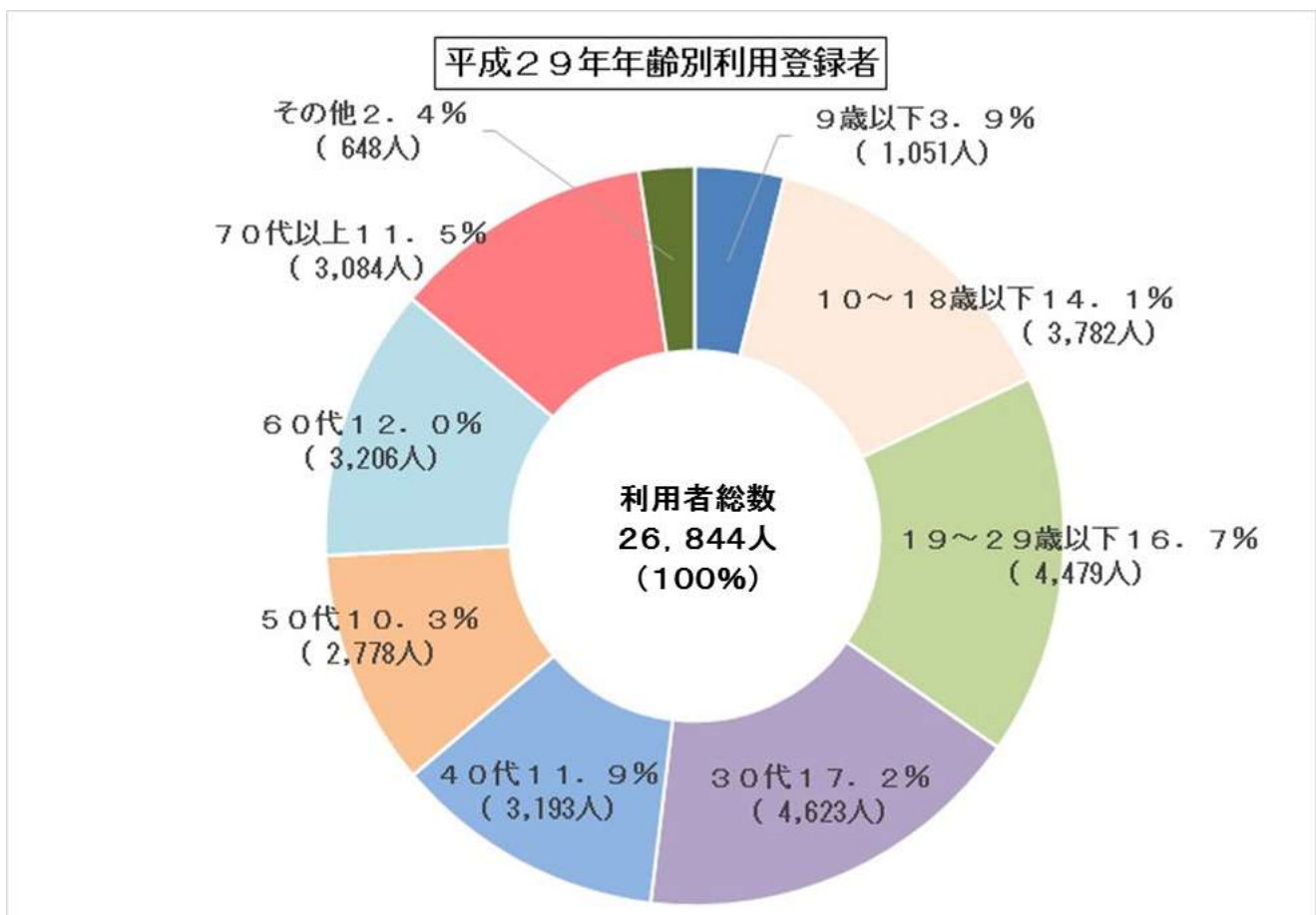
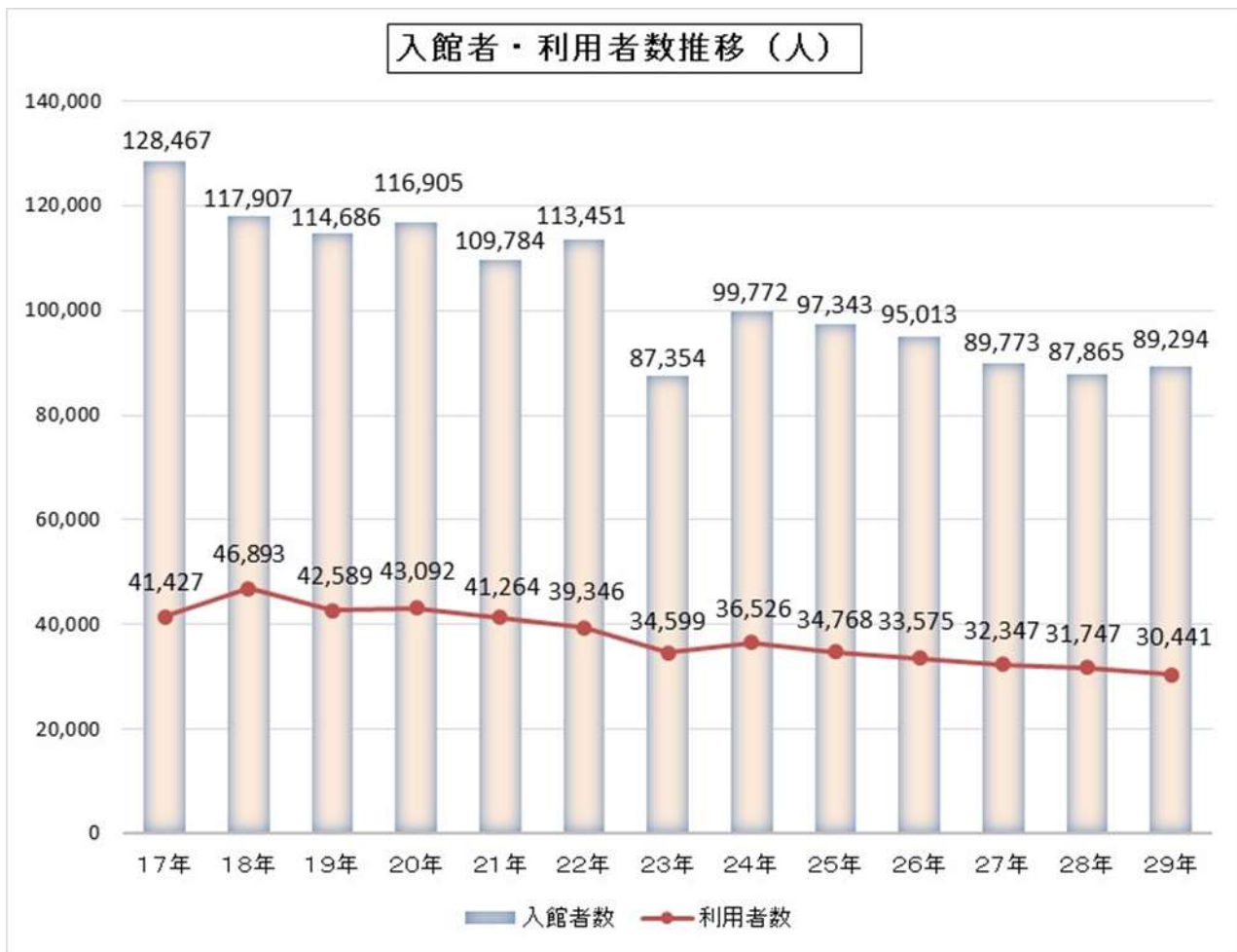
注) 市町村民経済計算では、過去の数値についても遡及し訂正しているため、既公表値とは一致しない。

17. 園児・児童・生徒数



資料：学校基本調査

18. 図書館



移動図書館車ブックる号利用状況推移



資料：栗原市立図書館

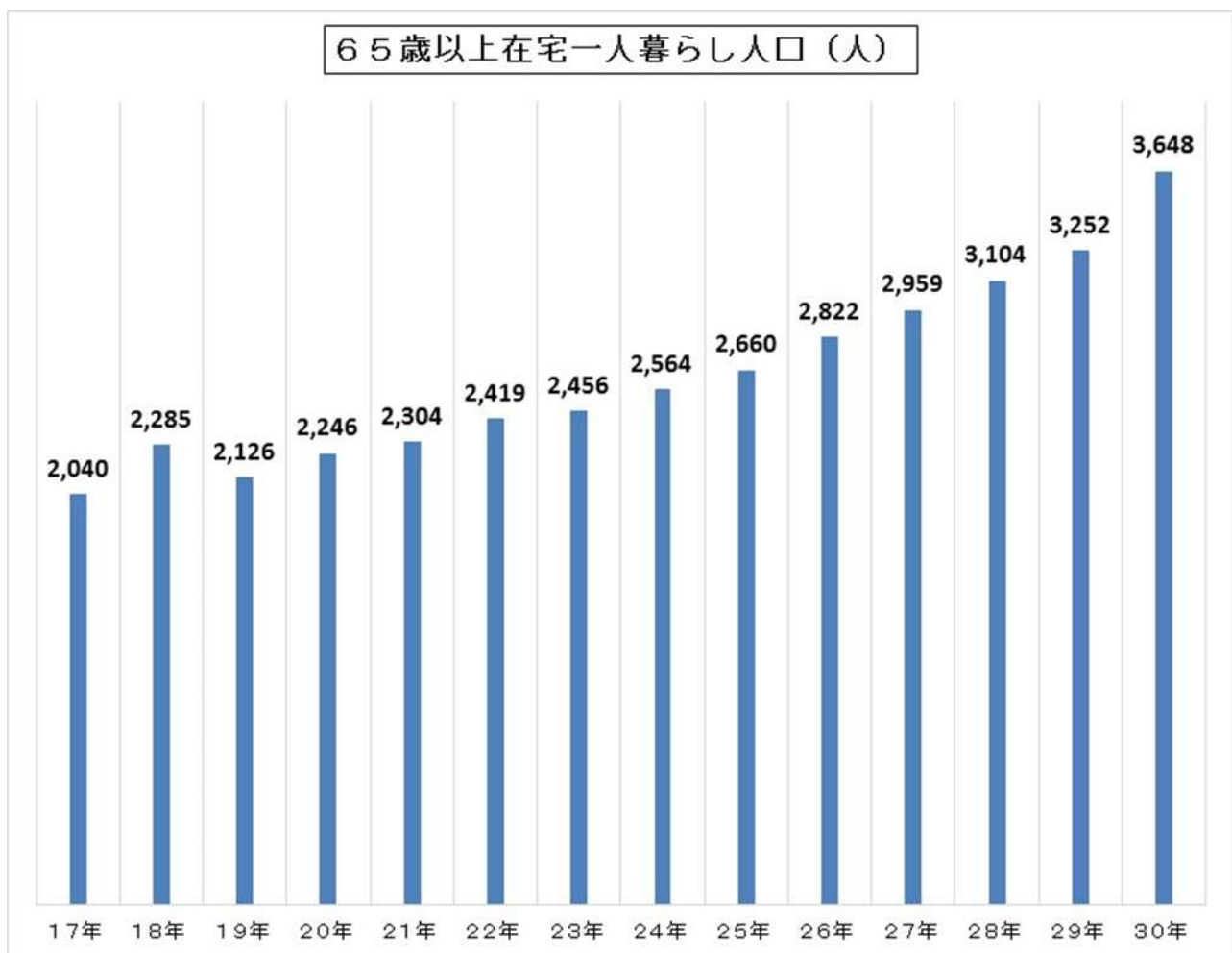
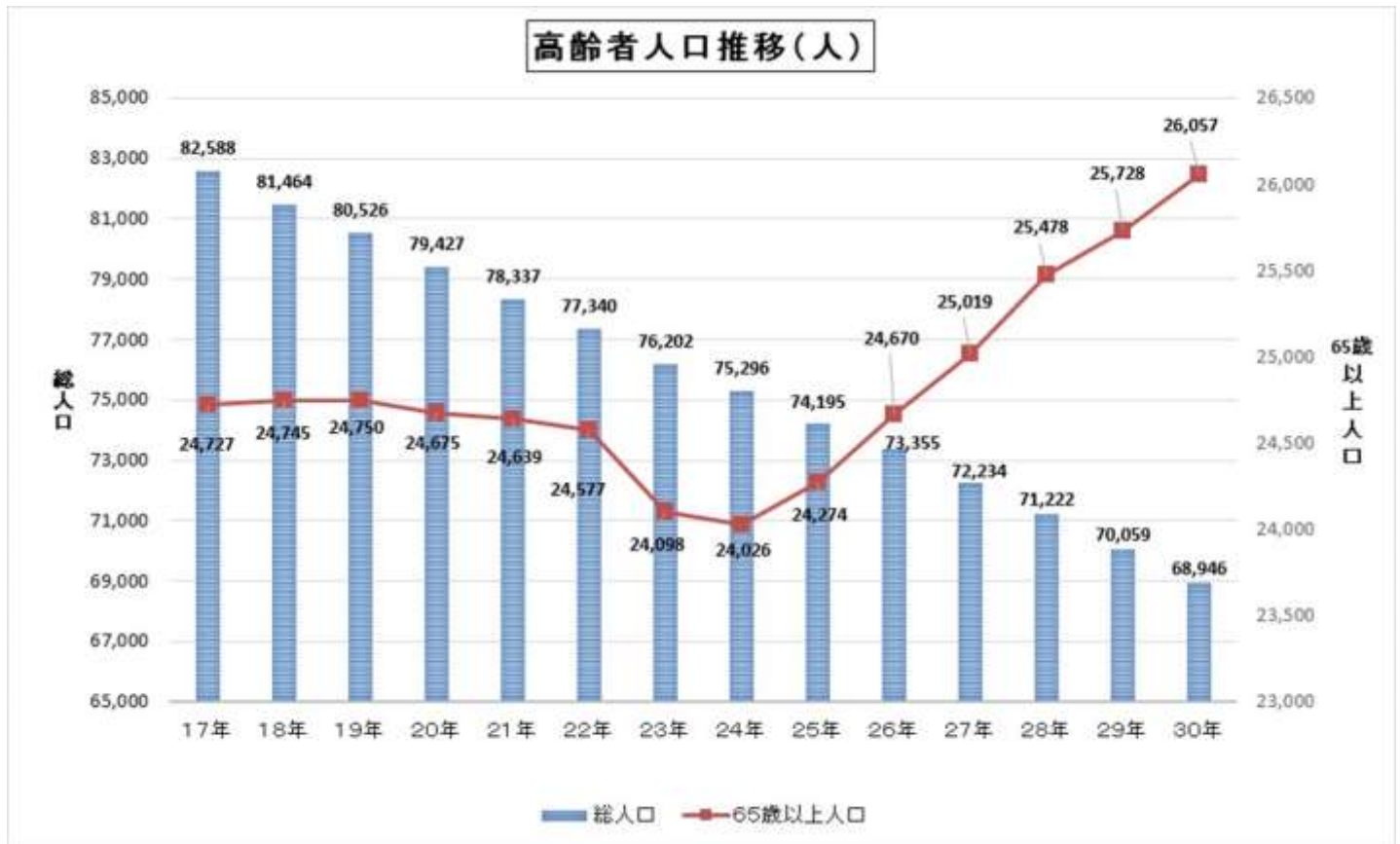
19. 文化施設・公民館・社会教育施設

施設等利用人数推移（人）



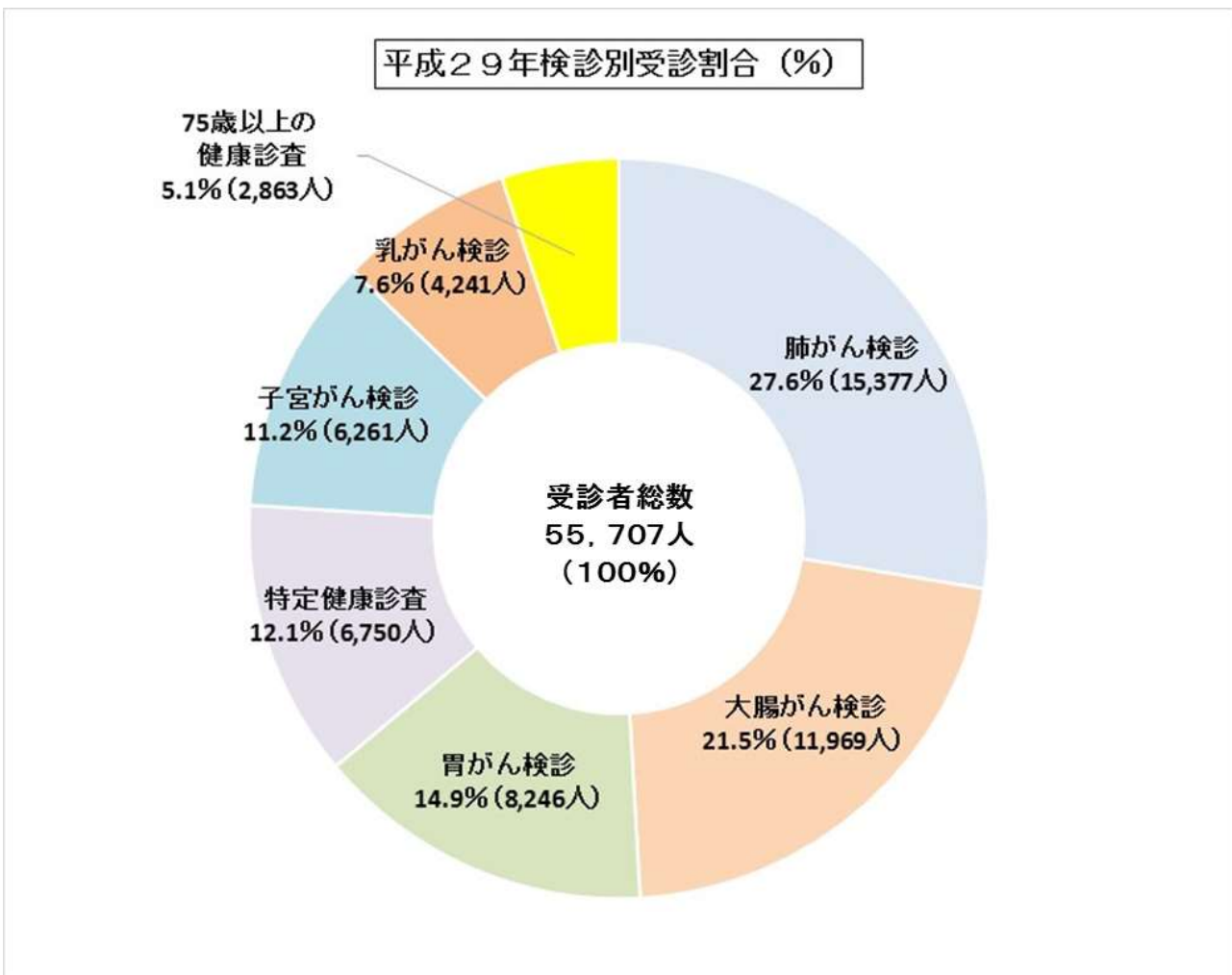
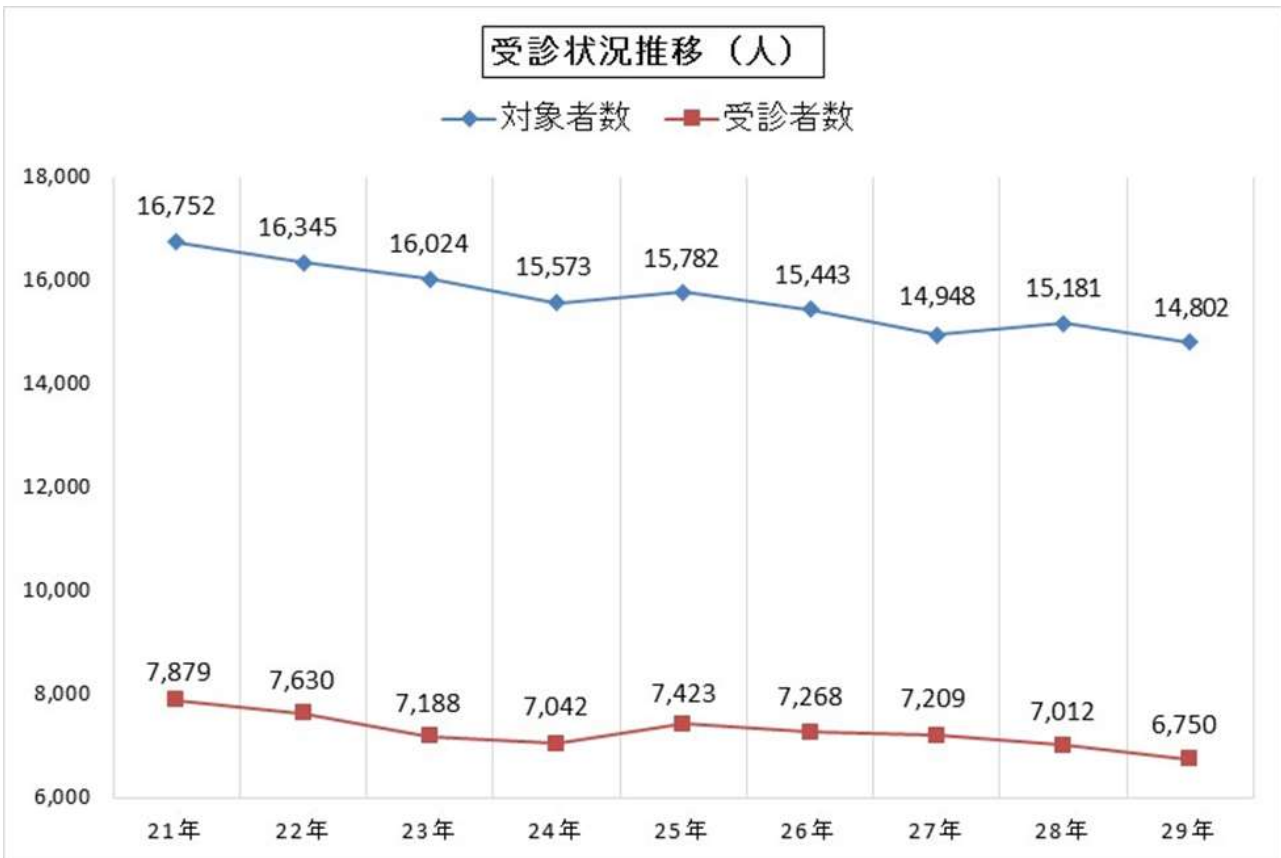
資料：社会教育課

20. 高齢者人口



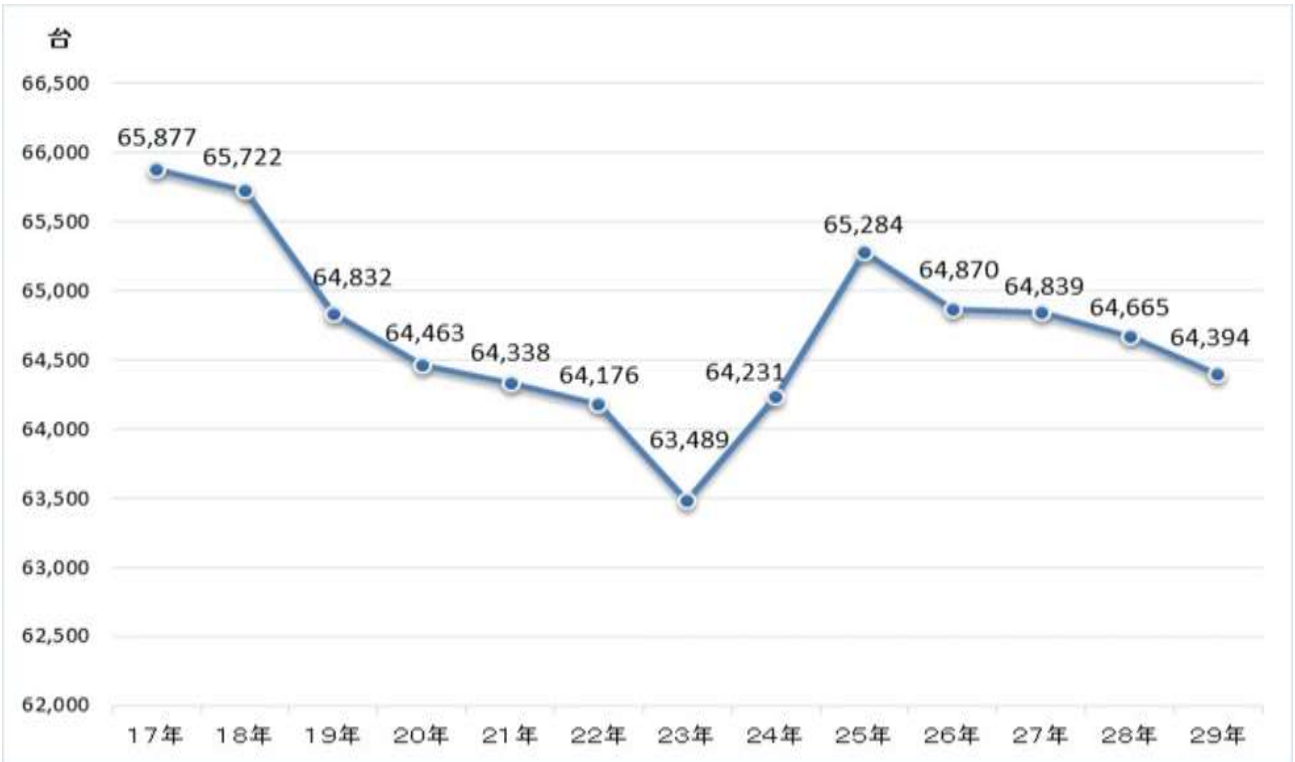
資料：県長寿社会政策課「宮城県高齢者人口調査」

2 1. 検診



資料：健康推進課

2.2. 自動車保有台数



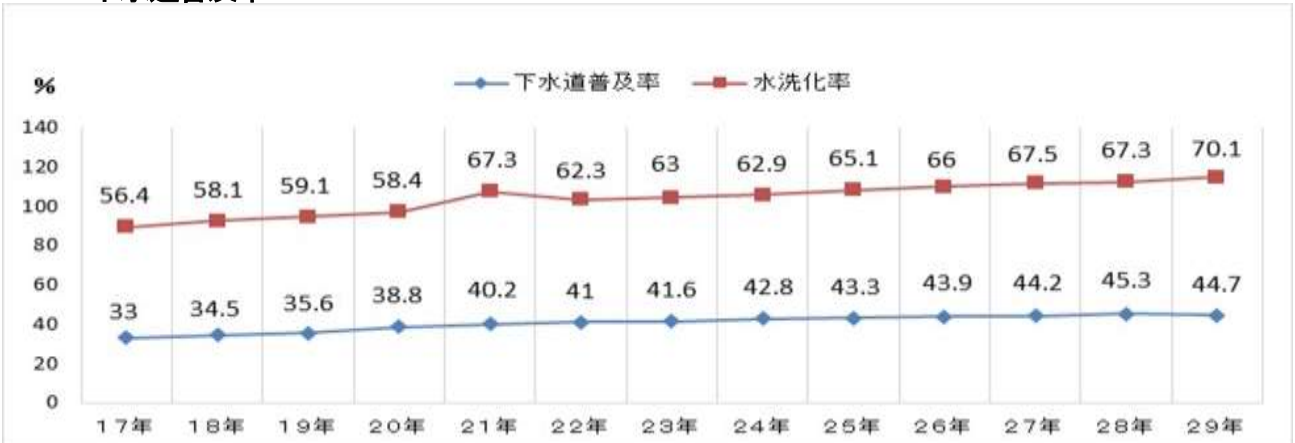
資料：東北運輸局宮城運輸支局

2.3. 水道普及率



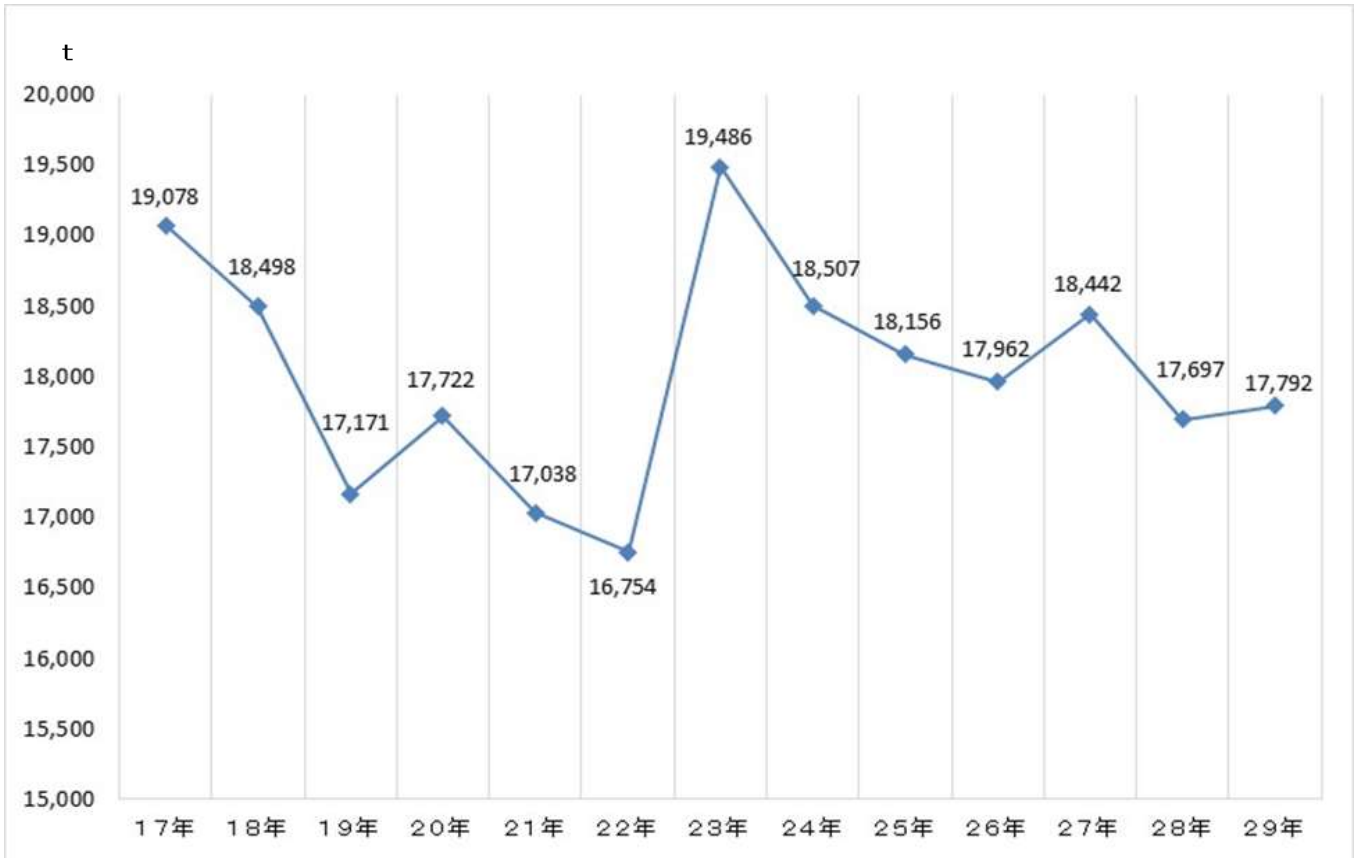
資料：宮城県の水道

2.4. 下水道普及率



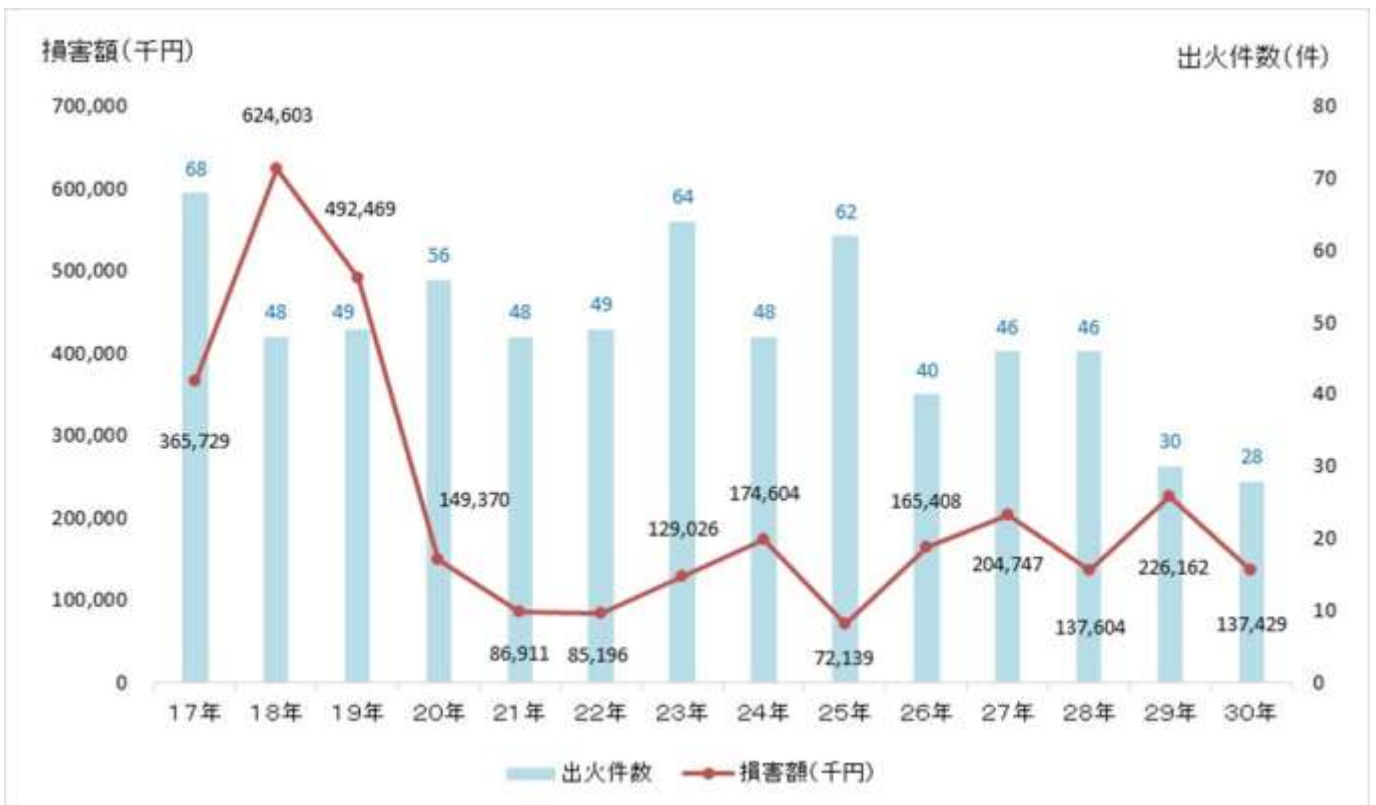
資料：宮城県の水道

25. 一般廃棄物処理状況



資料：環境課

26. 火災発生件数・損害額



資料：消防本部予防課