

目でみる栗原

令和4年版

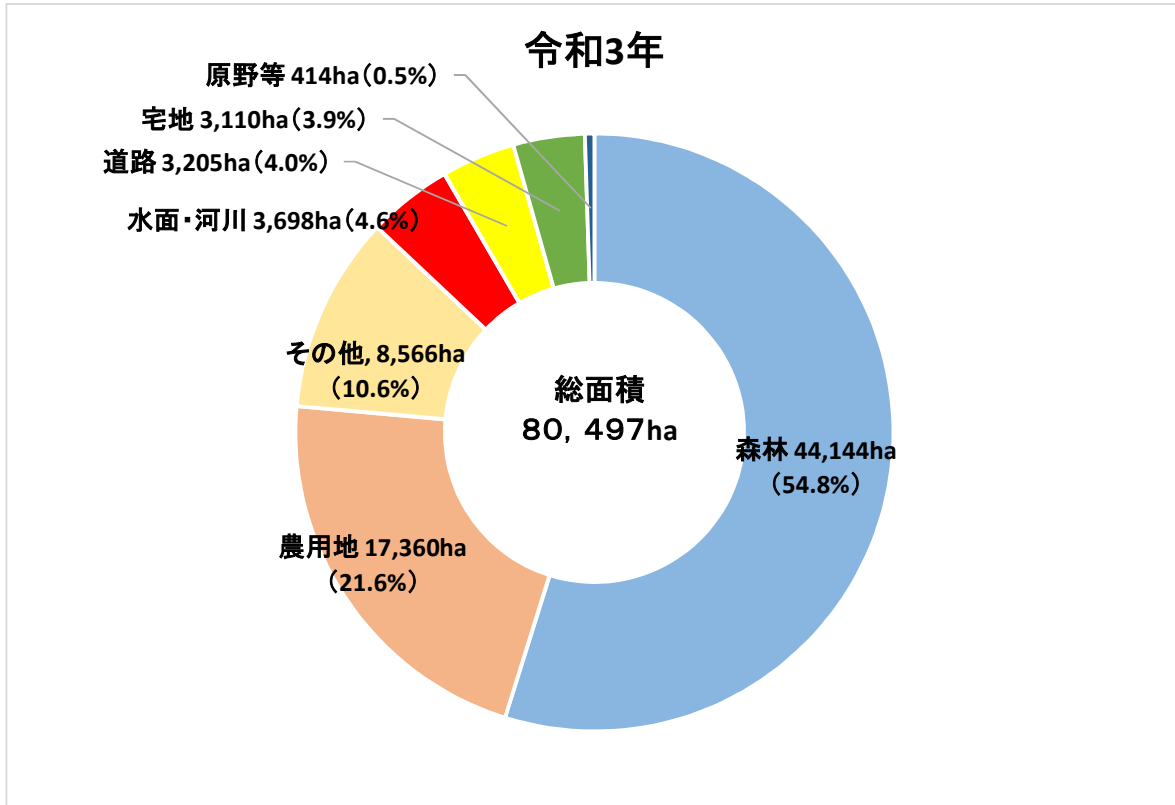


栗原市

目 次

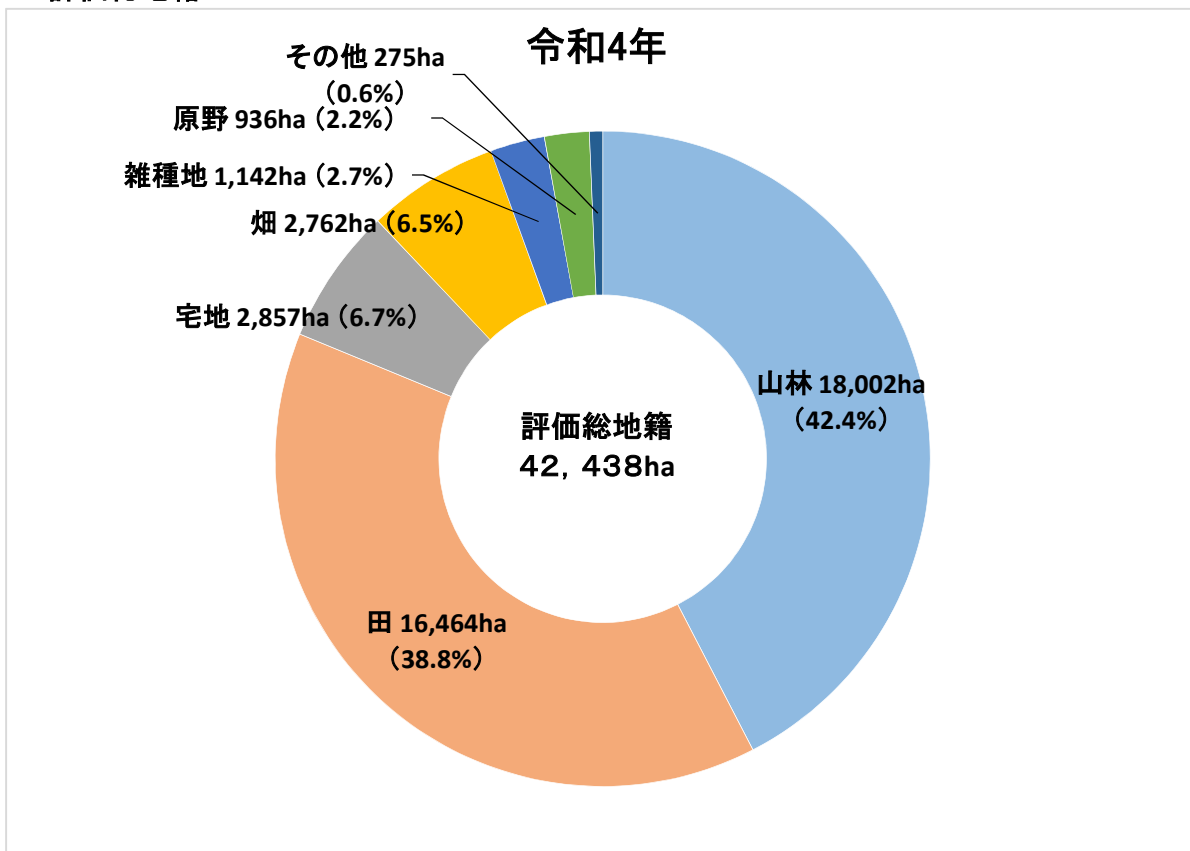
1. 地目別土地利用面積	1
2. 評価総地籍	1
3. 気象概況（暦年）	2
4. 気象概況（月別）2022	2～3
5. 人口及び世帯数	4～5
6. 自然動態・社会動態	5
7. 選挙人名簿登録者数	6
8. 事業所数及び従業者数（全産業）	6
9. 農家数、農家人口	7
10. 農業産出額、生産農業所得	7～8
11. 耕地面積	9
12. 商業	10
13. 工業（製造業）	11
14. 観光	12
15. 一般会計歳入・歳出決算額	13
16. 市町村内総生産（実数）・市町村民所得（実数）	14
17. 園児・児童・生徒数	15
18. 図書館	16～17
19. 文化施設・公民館・社会教育施設	17
20. 高齢者人口	18
21. 検診	19
22. 自動車保有台数	20
23. 水道普及率	20
24. 下水道普及率	20
25. 一般廃棄物処理状況	21
26. 市町村道道路現況	21
27. 火災発生件数・損害額	22

1.地目別土地利用面積



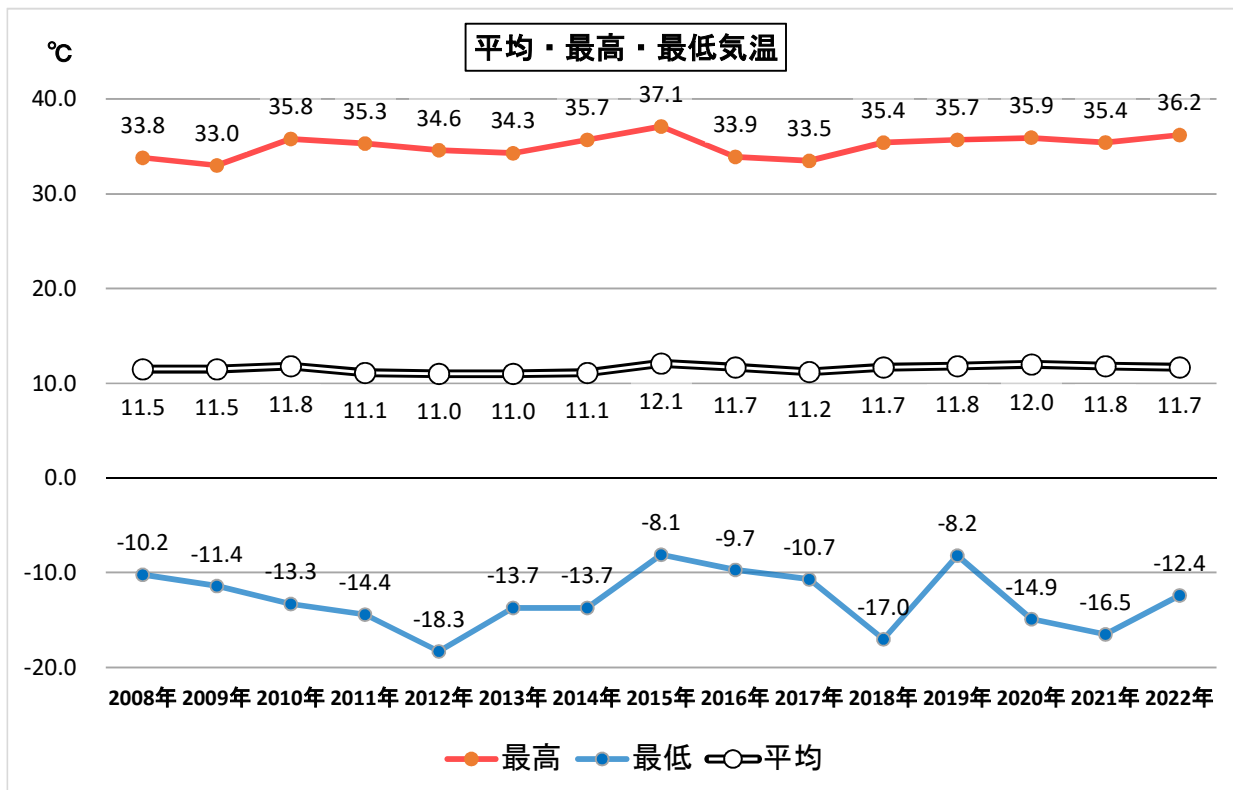
資料: 県地域復興支援課「利用区分別土地利用の現況」

2. 評価総地籍



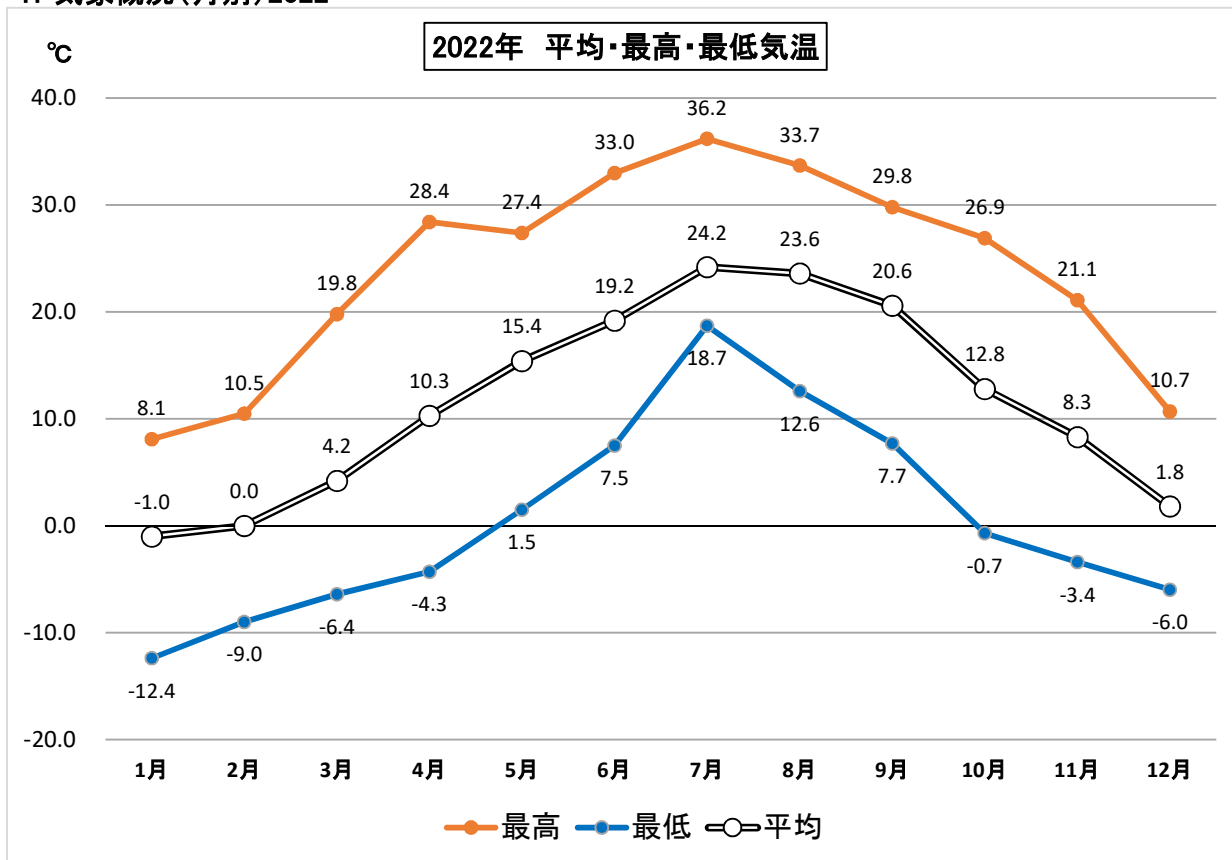
資料: 税務課「固定資産概要調書」※総評価地籍は、国有地が除かれる。

3. 気象概況(暦年)

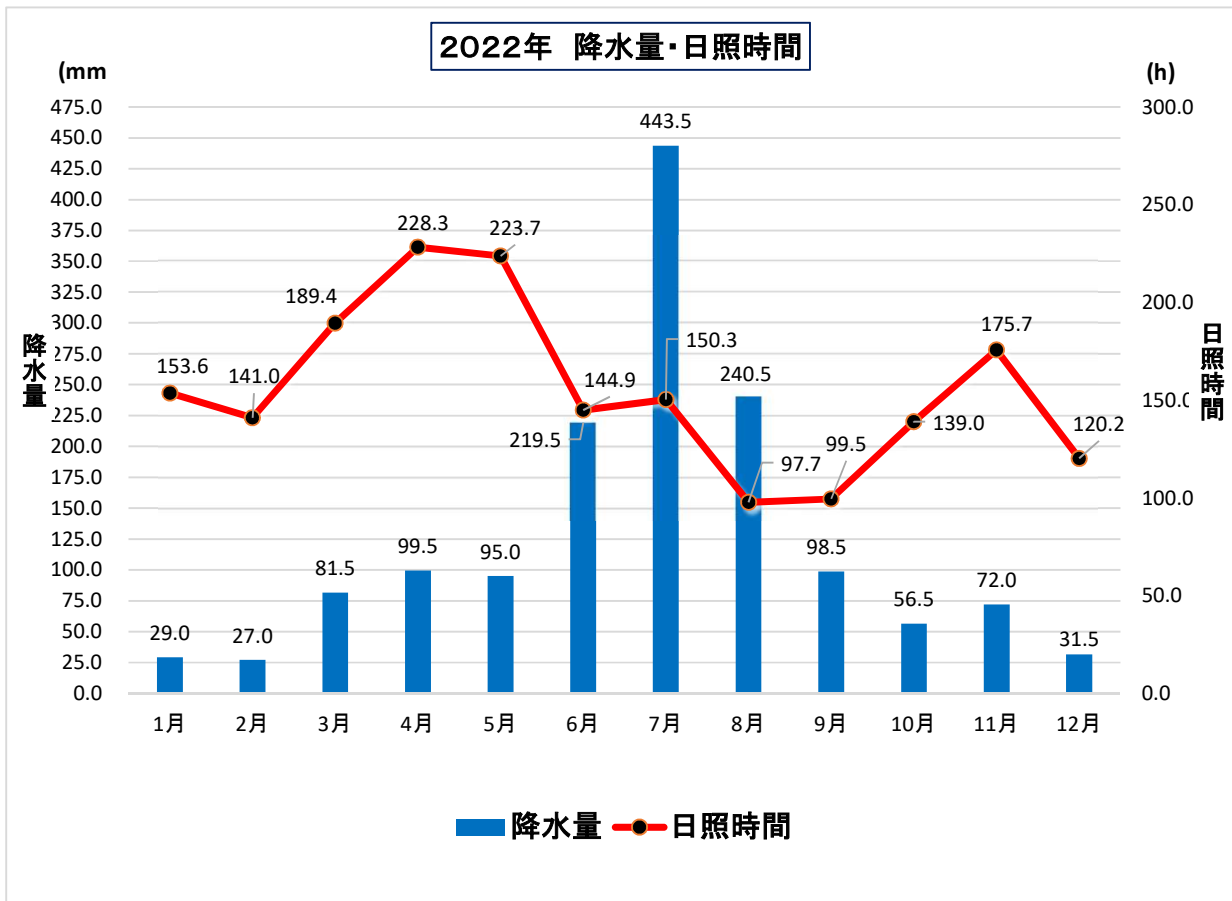


資料: 仙台管区气象台 注) 本グラフは築館地域気象観測所のデータを元としている。

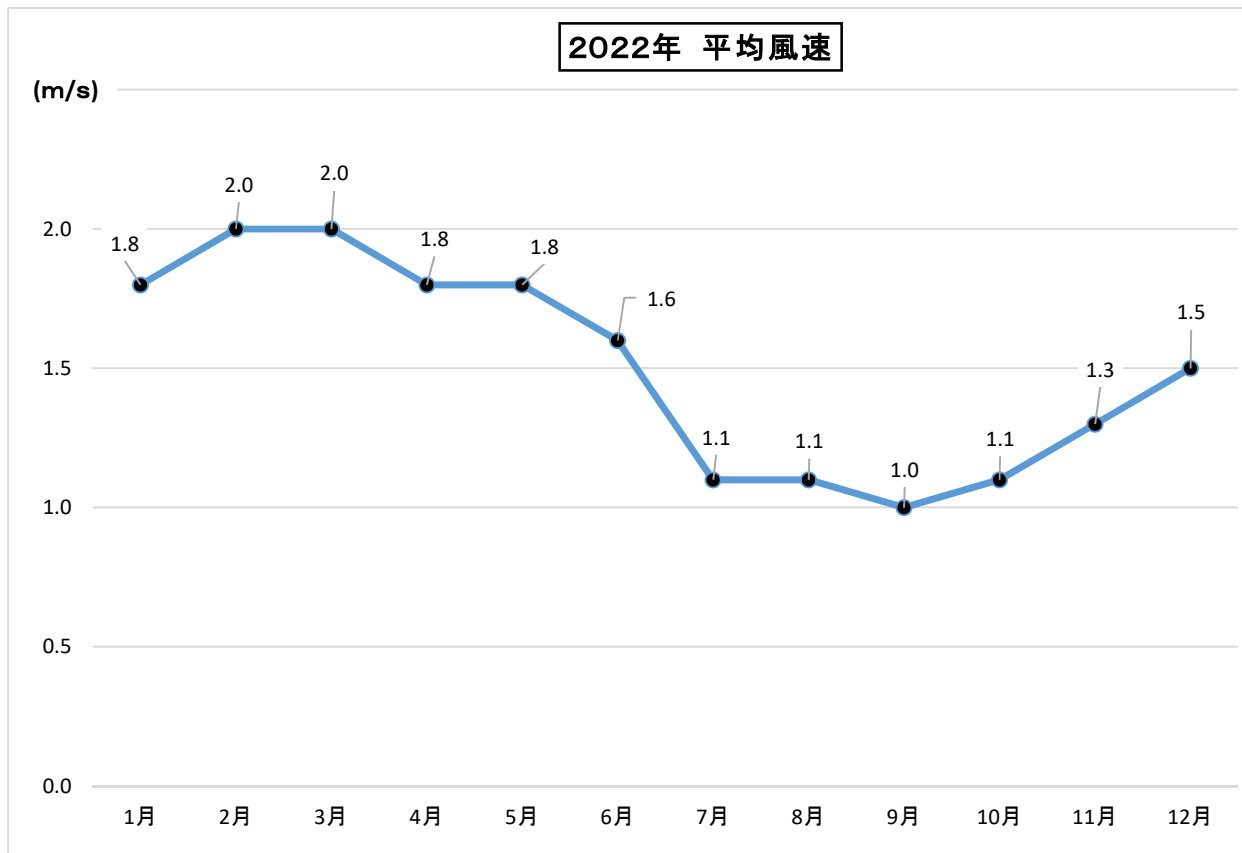
4. 気象概況(月別)2022



資料: 仙台管区气象台 注) 本グラフは築館地域気象観測所のデータを元としている。

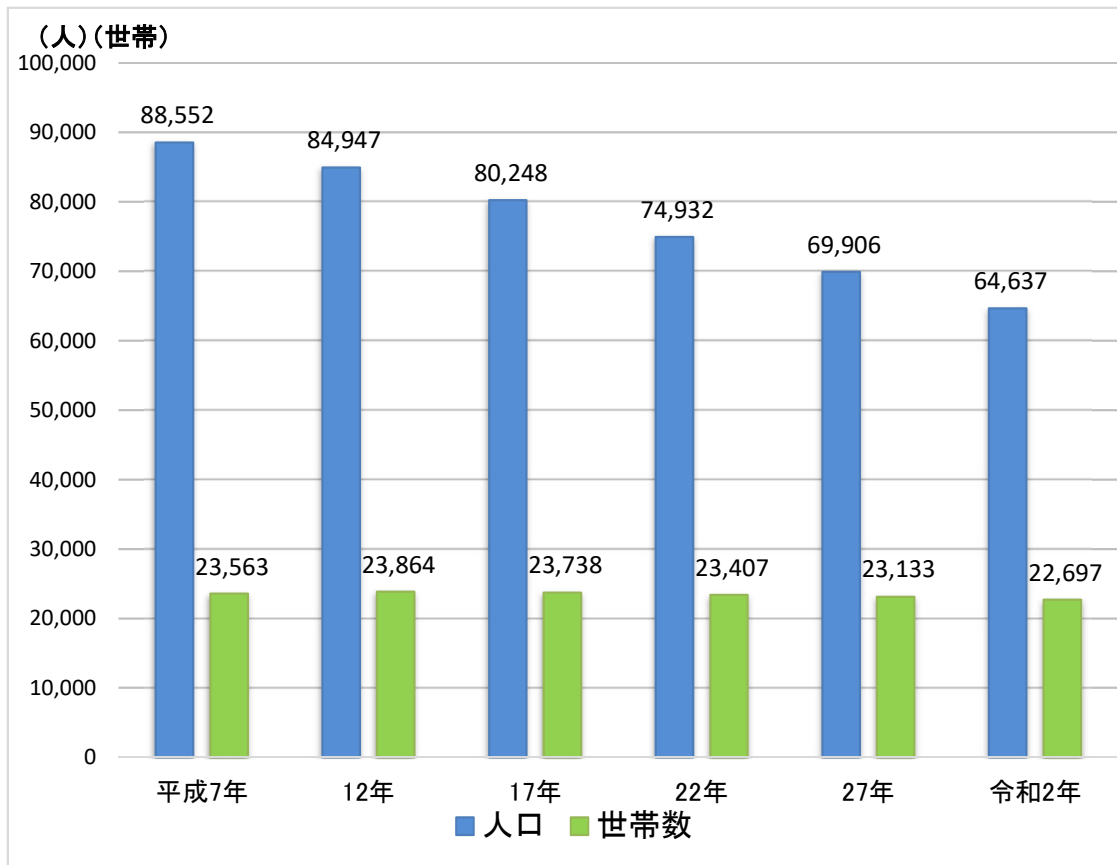


資料: 仙台管区気象台 注) 本グラフは築館地域気象観測所のデータを元としている。

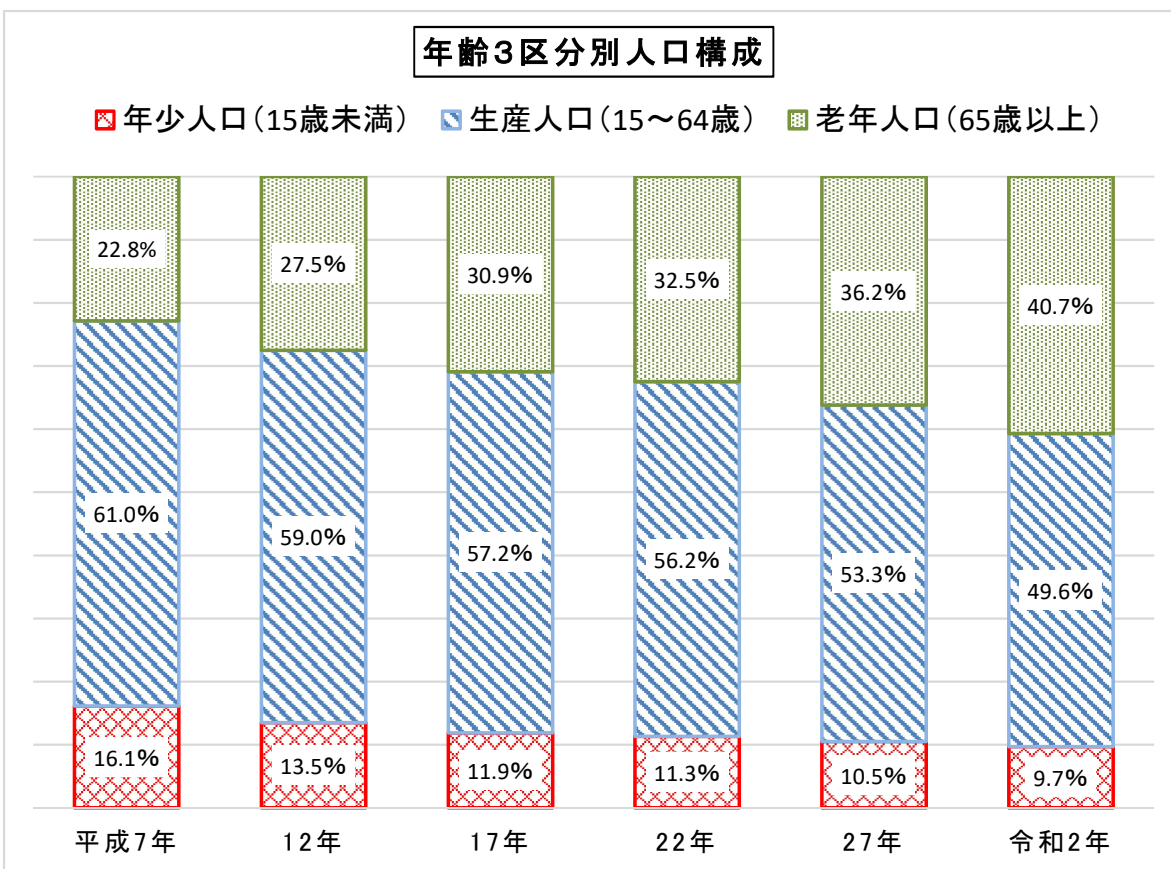


資料: 仙台管区気象台 注) 本グラフは築館地域気象観測所のデータを元としている。

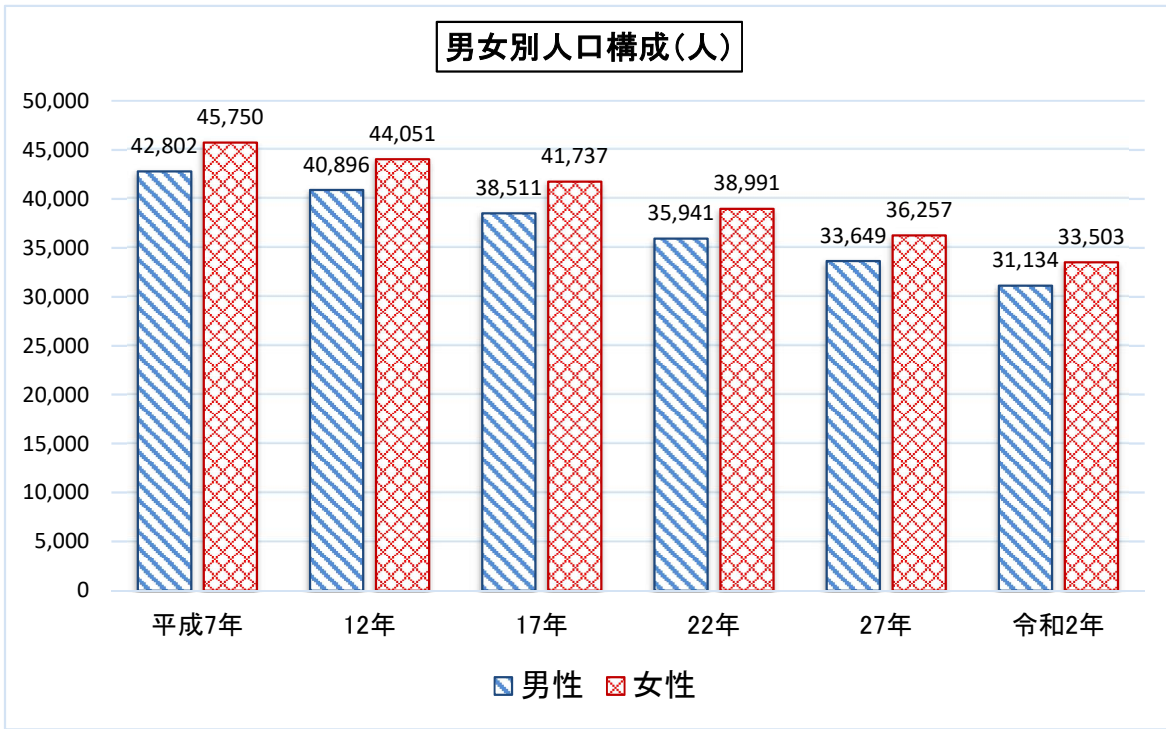
5. 人口及び世帯数



資料：国勢調査

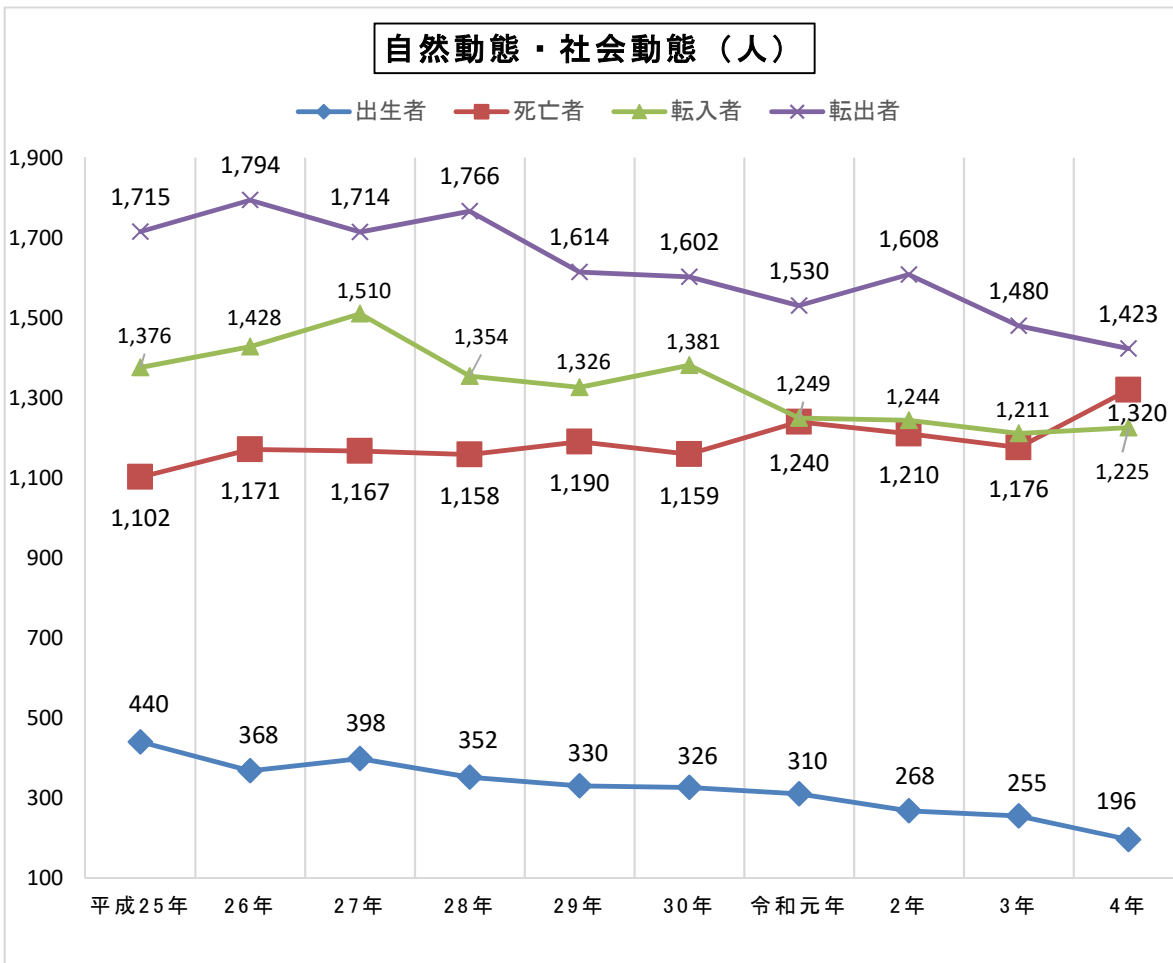


資料：国勢調査



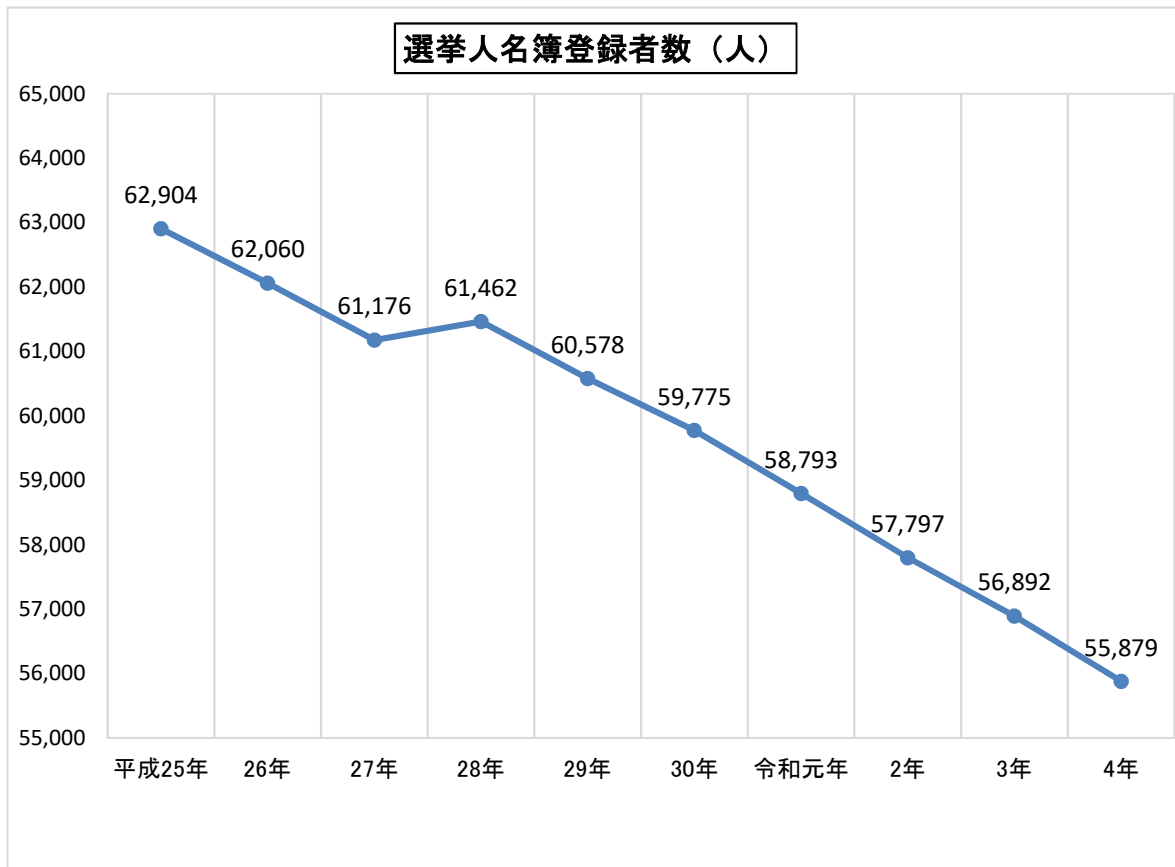
資料：国勢調査

6.自然動態・社会動態



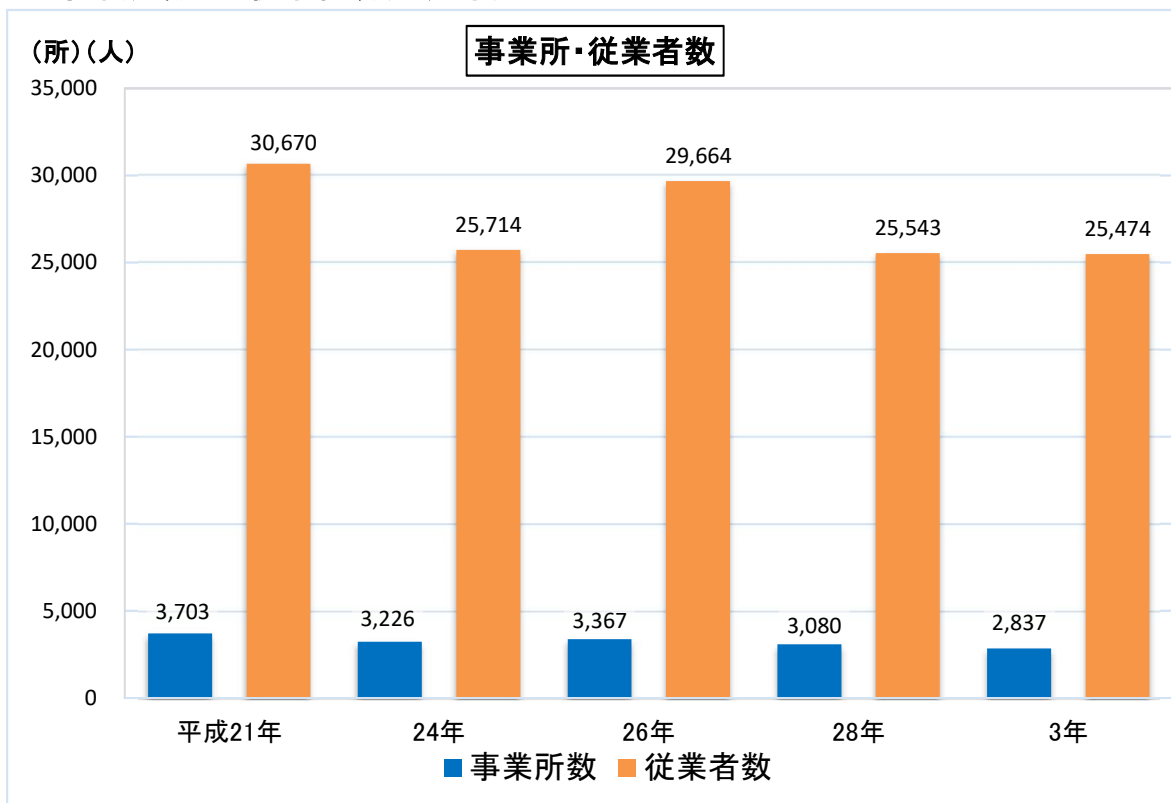
資料：県統計課「住民基本台帳に基づく人口移動調査年報」

7. 選挙人名簿登録者数



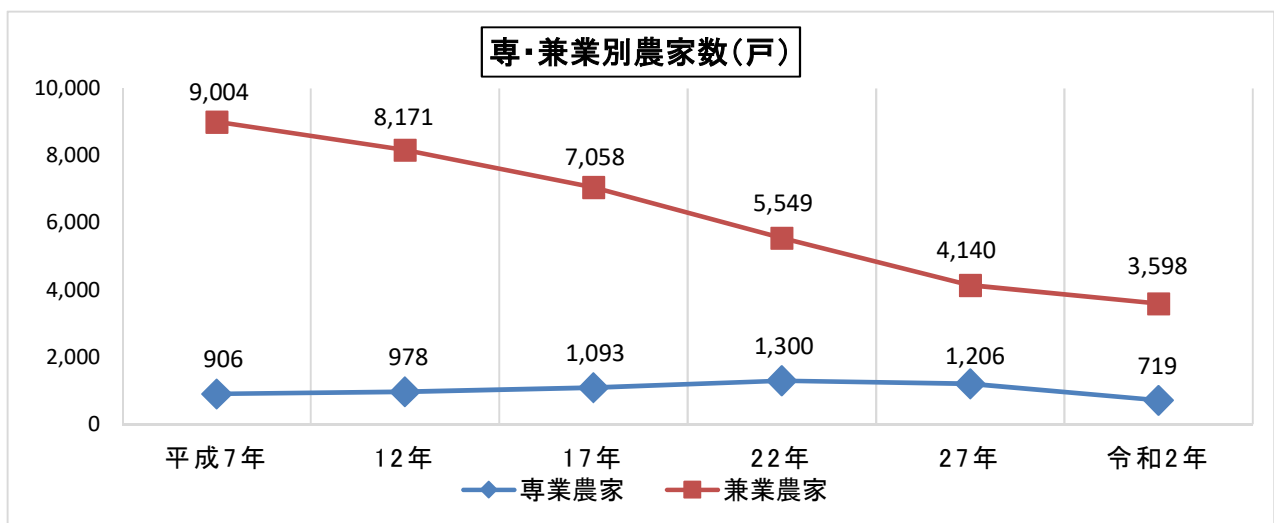
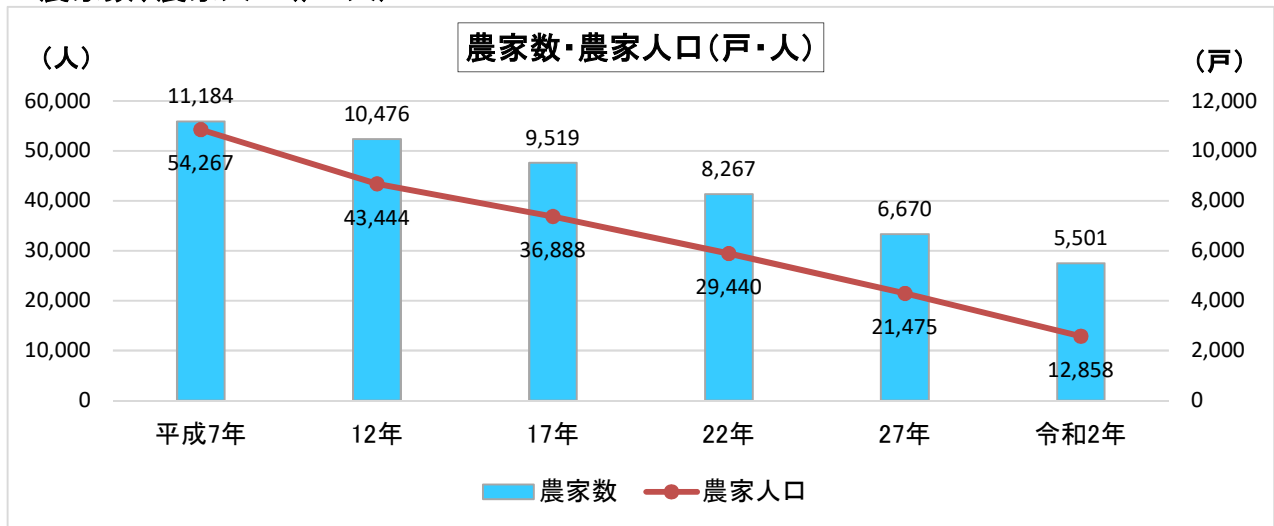
資料: 総務課

8. 事業所数及び従業者数(全産業)



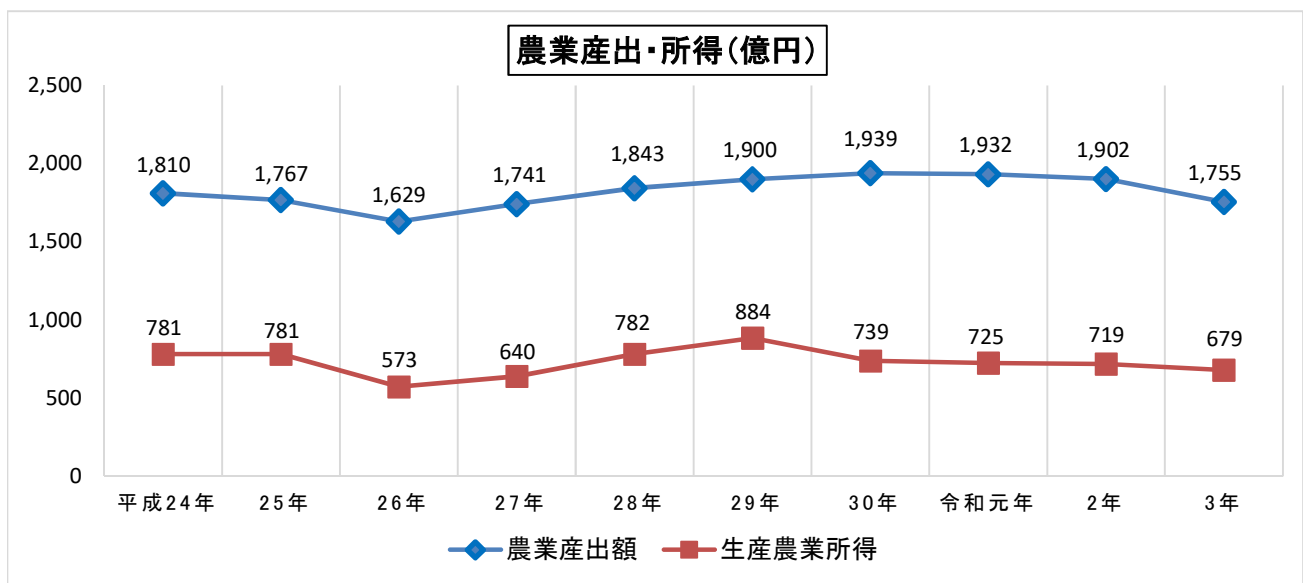
資料: 事業所・企業統計調査、平成21年・26年経済センサス-基礎調査、平成24年・28年・令和3年経済センサス-活動調査

9. 農家数、農家人口(戸・人)



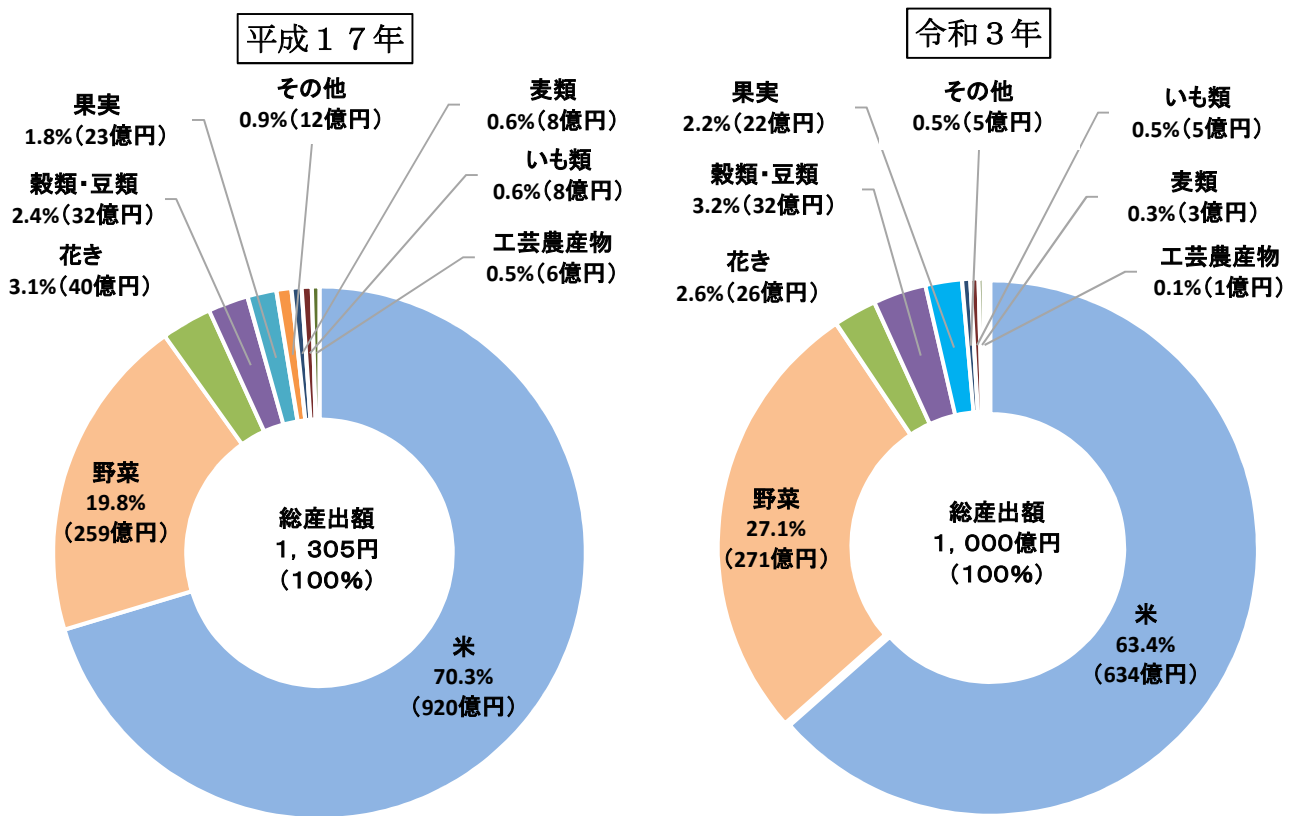
資料:(世界)農(林)業センサス

10. 農業産出額、生産農業所得

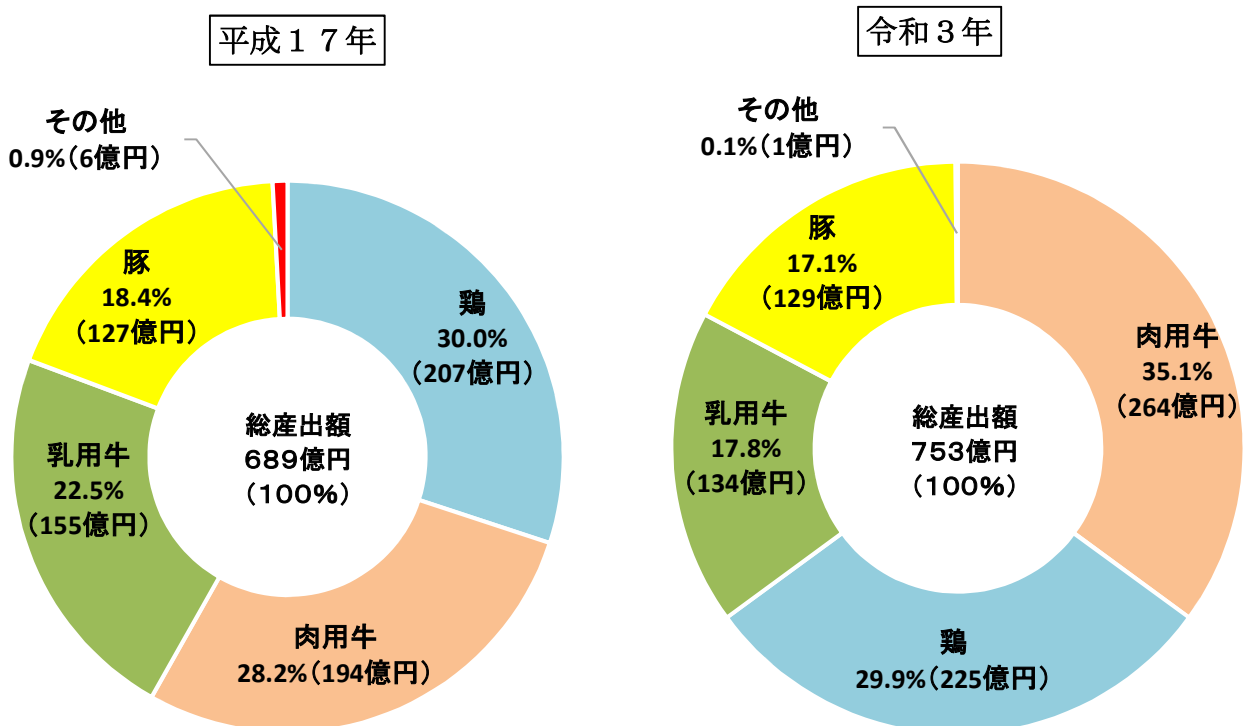


資料:東北農政局統計部「生産農業所得統計」

耕種別産出額割合



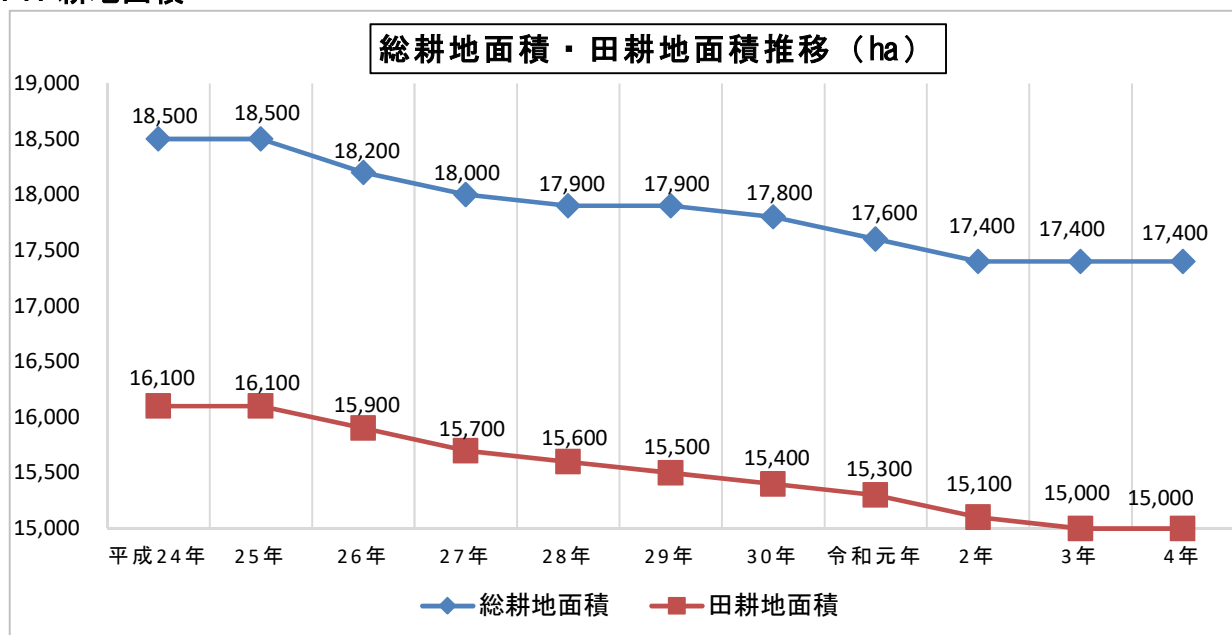
畜産種別産出額割合



資料：東北農政局統計部「生産農業所得統計」

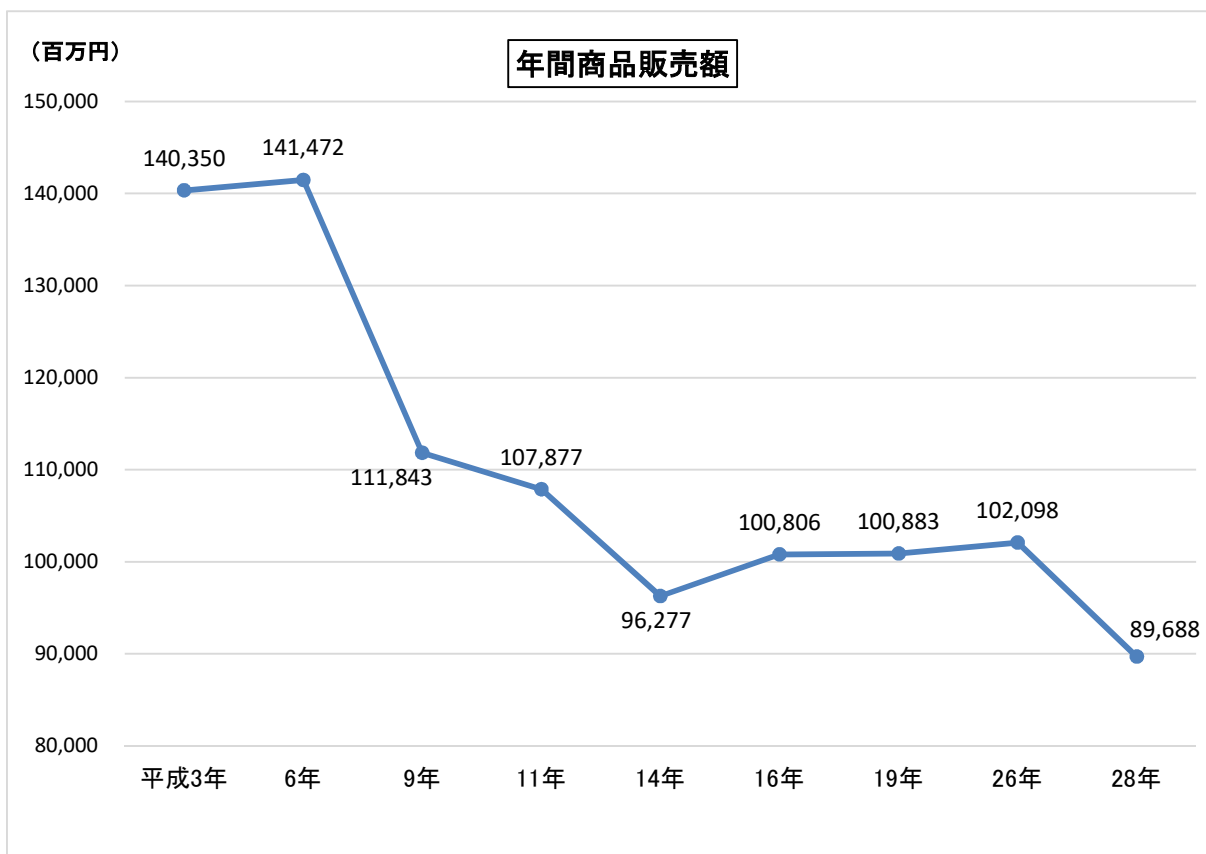
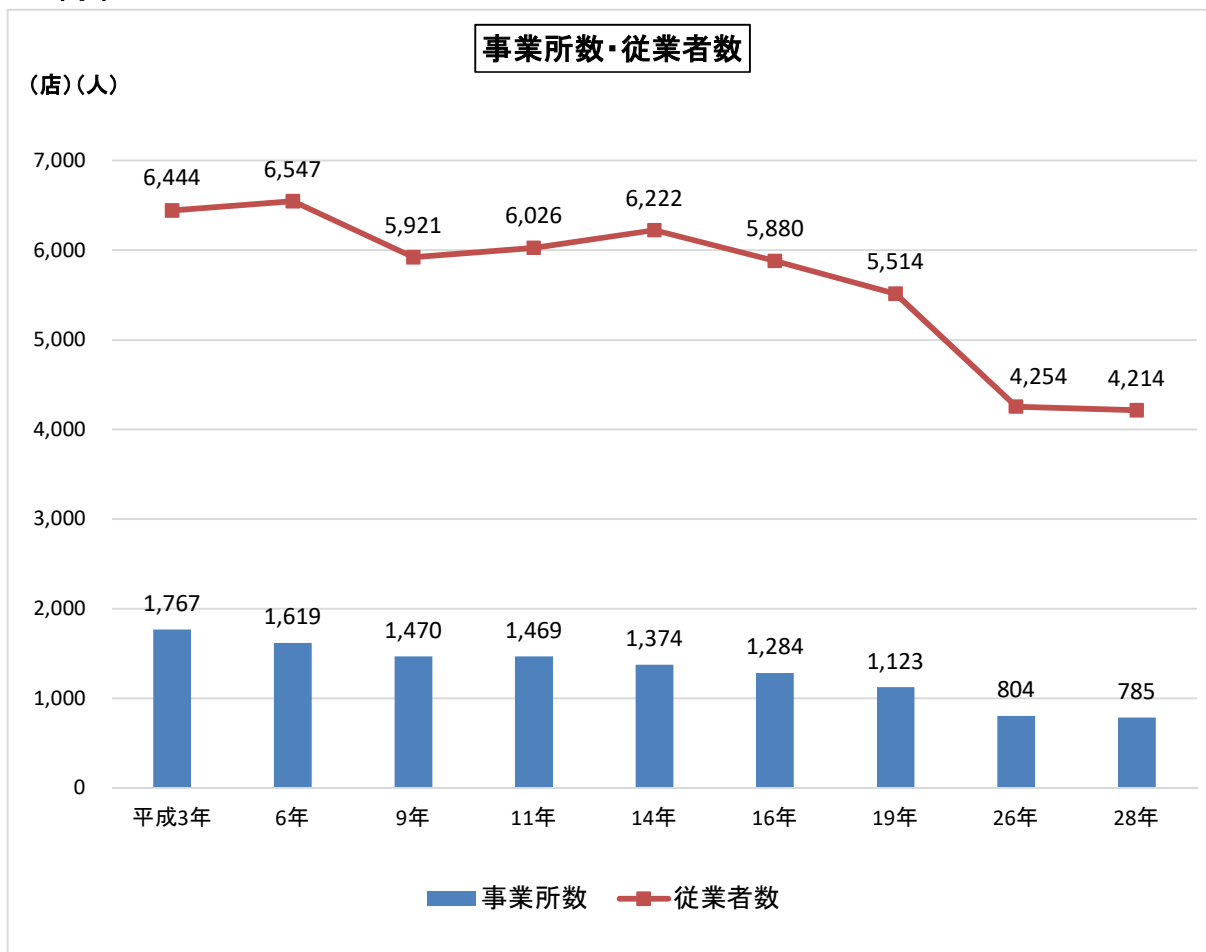
注) 統計数値については、表示単位未満を四捨五入したため、合計値と内訳の計が一致しない場合があります。

11. 耕地面積



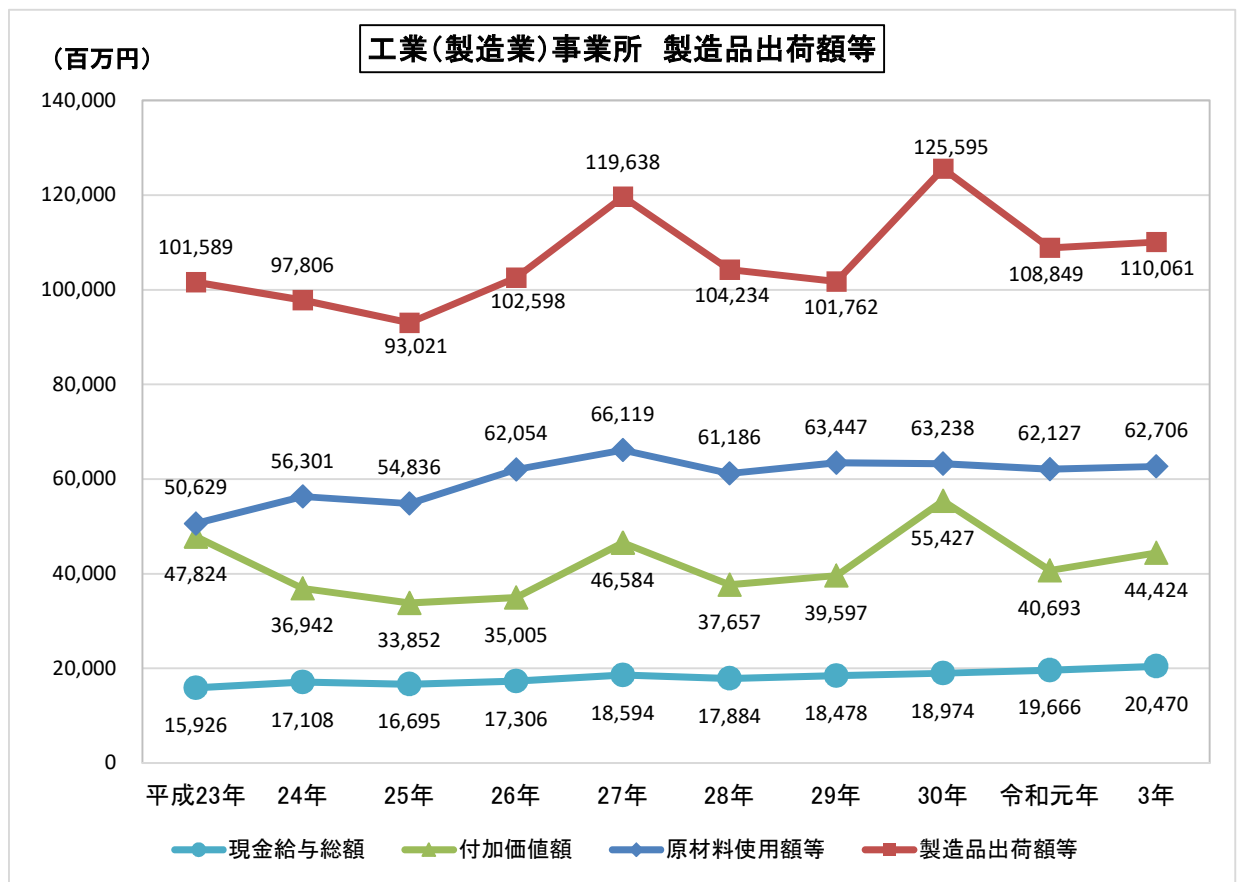
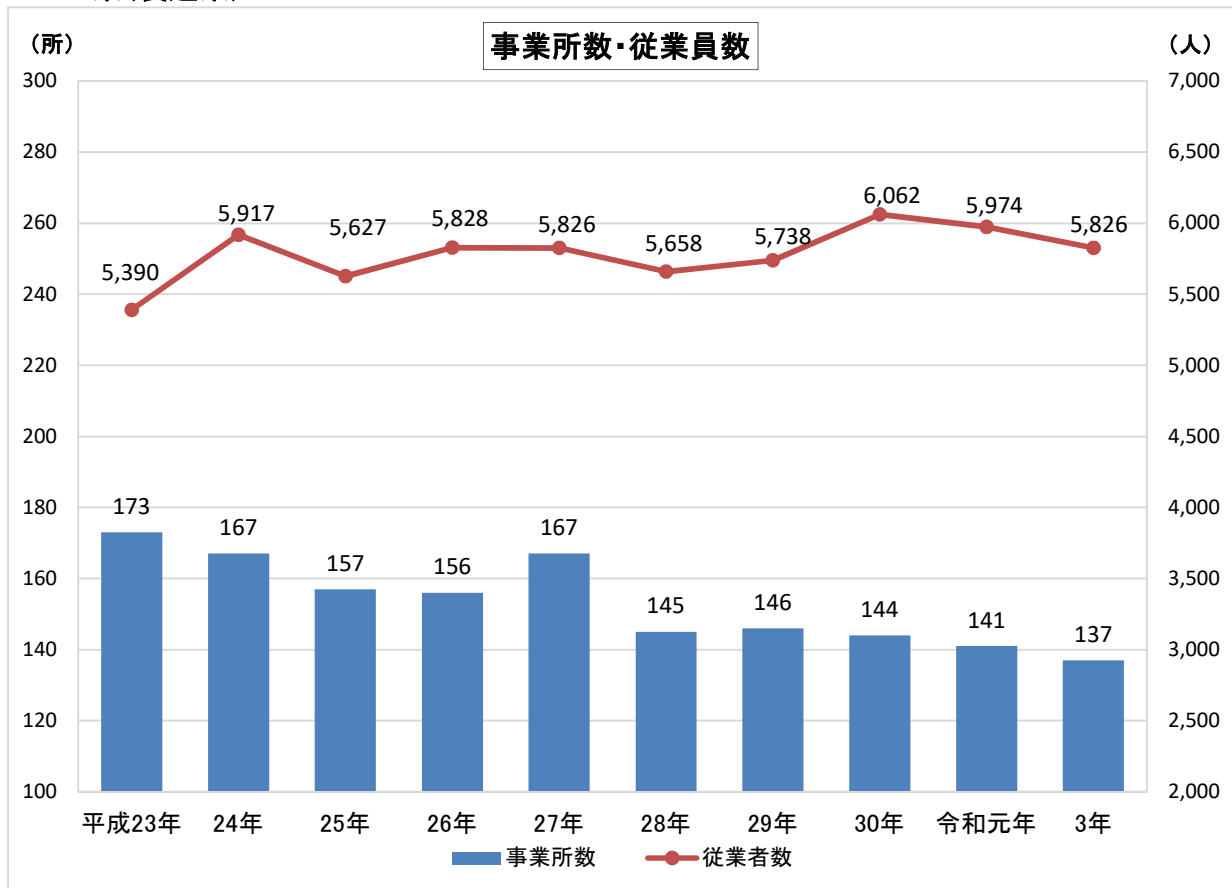
資料：農林水産省統計部「耕地面積調査」

12. 商業



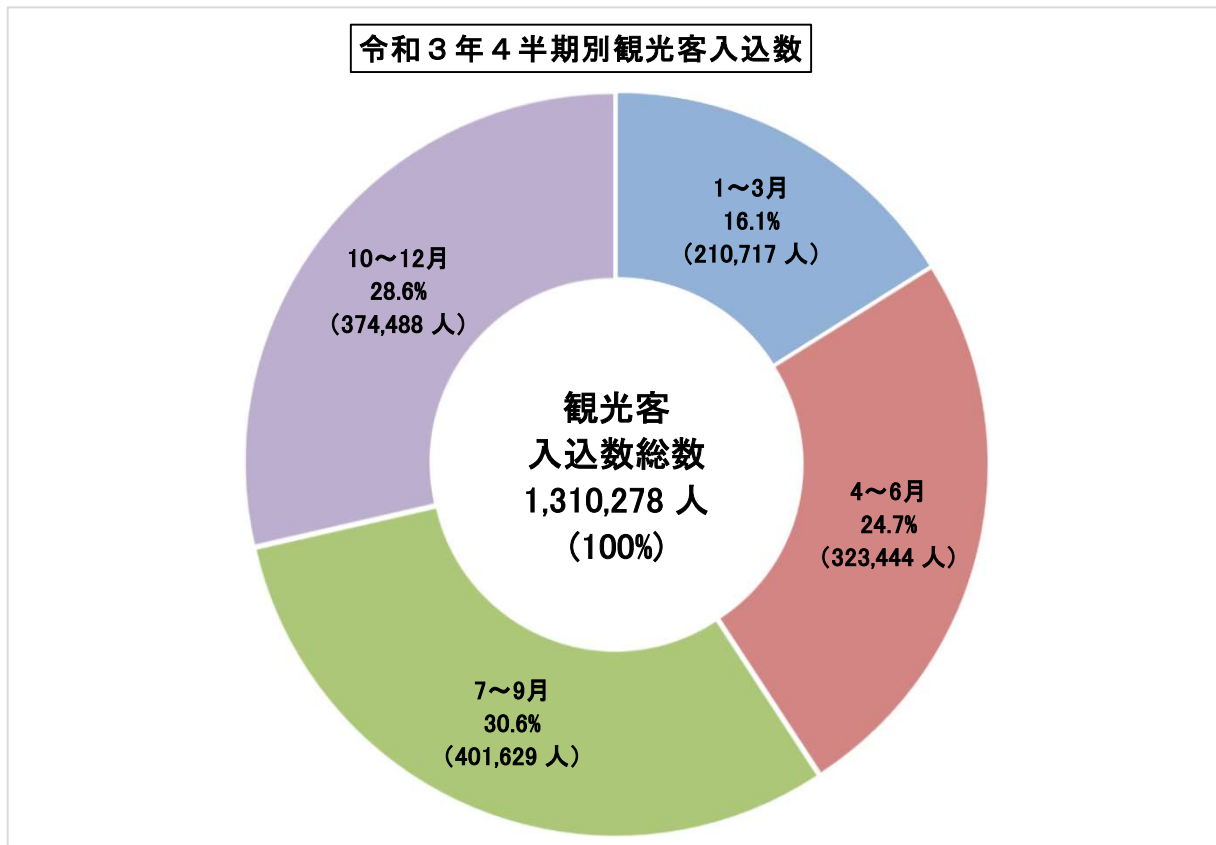
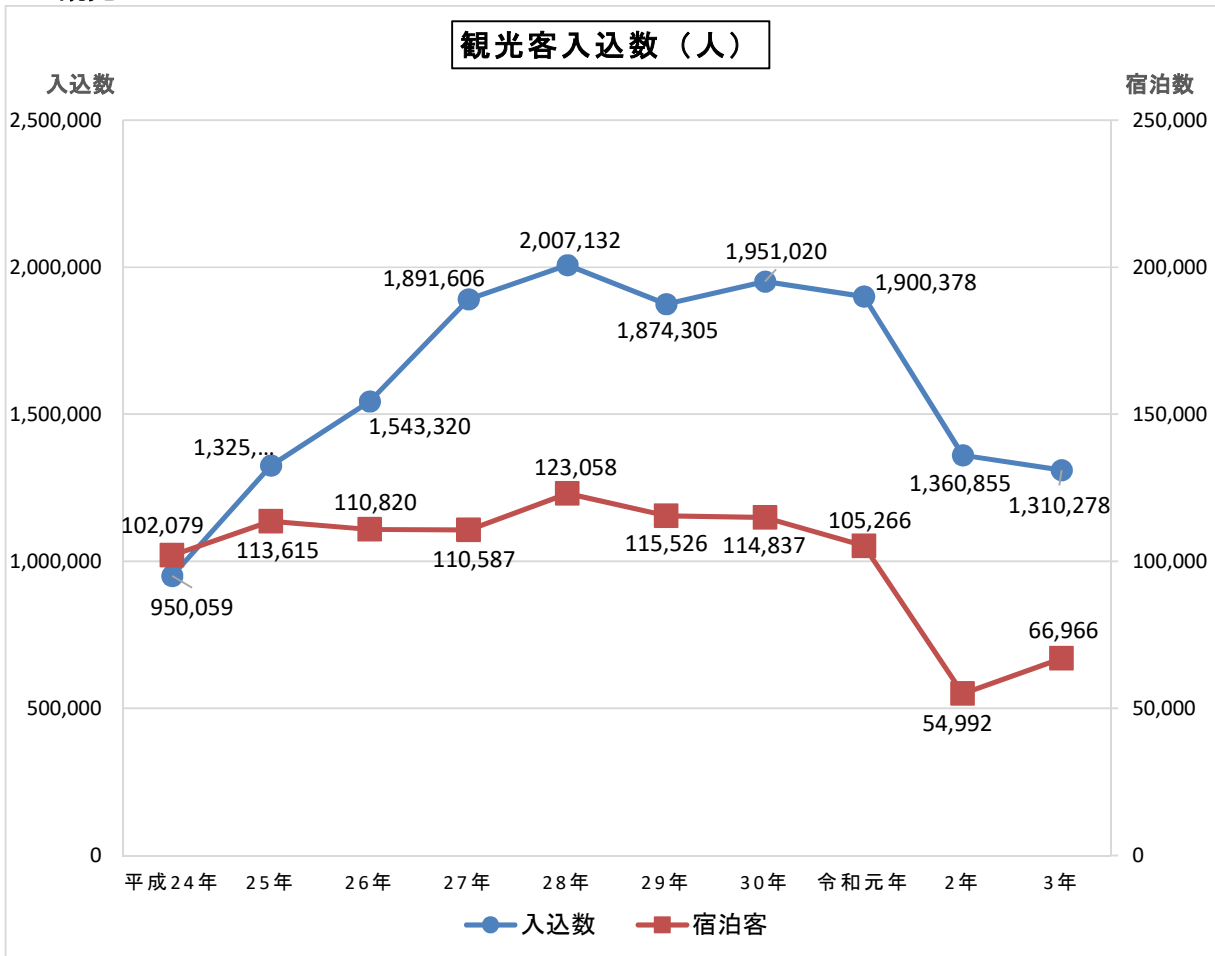
資料：商業統計調査

13. 工業(製造業)



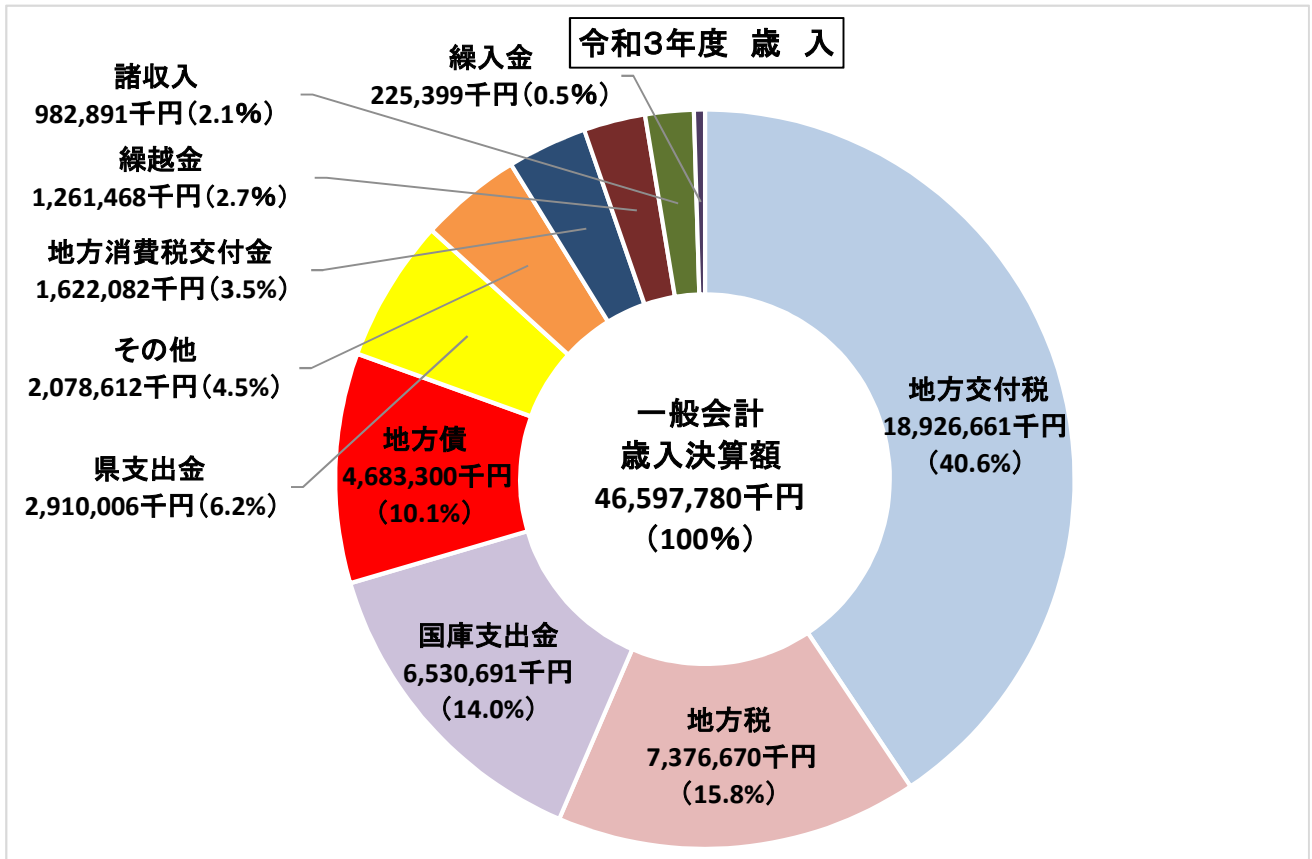
資料: 宮城県の工業 ※従業員数4人以上の事業所

14. 観光

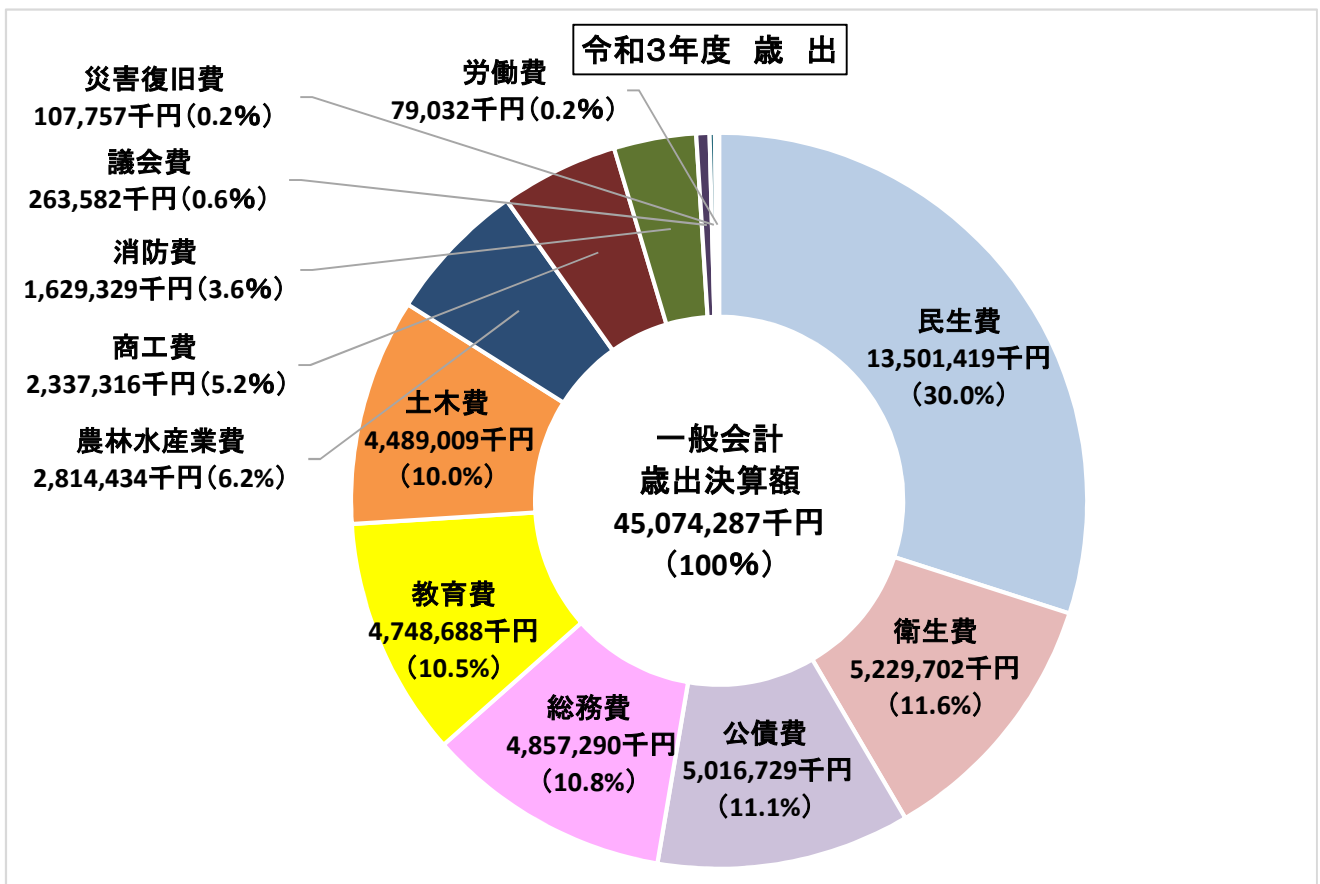


資料：県統計年鑑(県観光課「観光統計概要」)

15. 一般会計歳入決算額(千円)

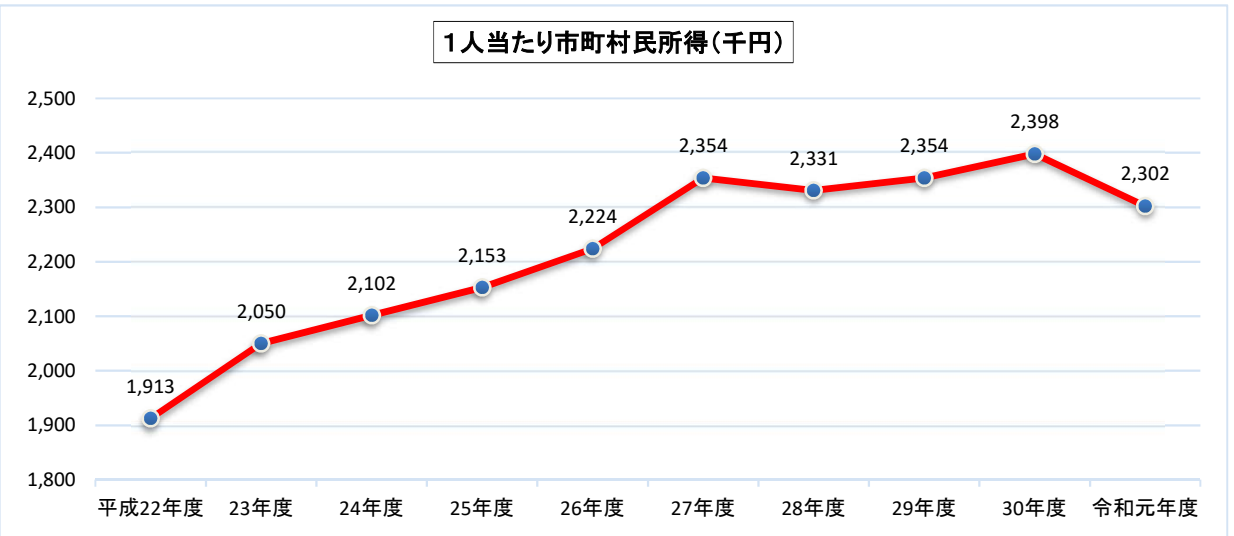
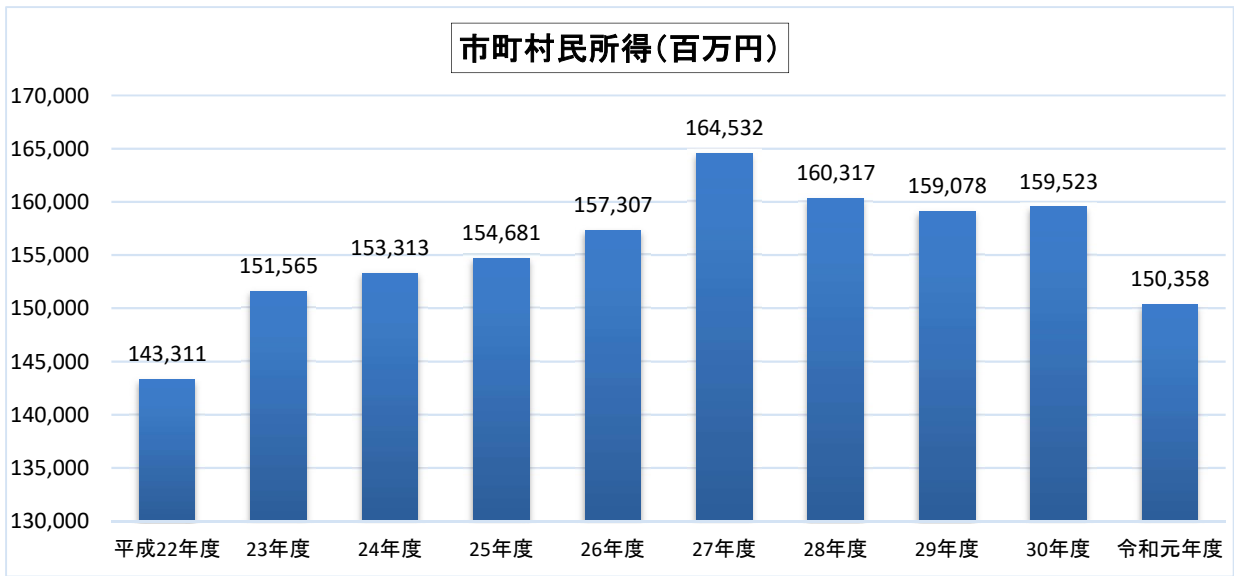
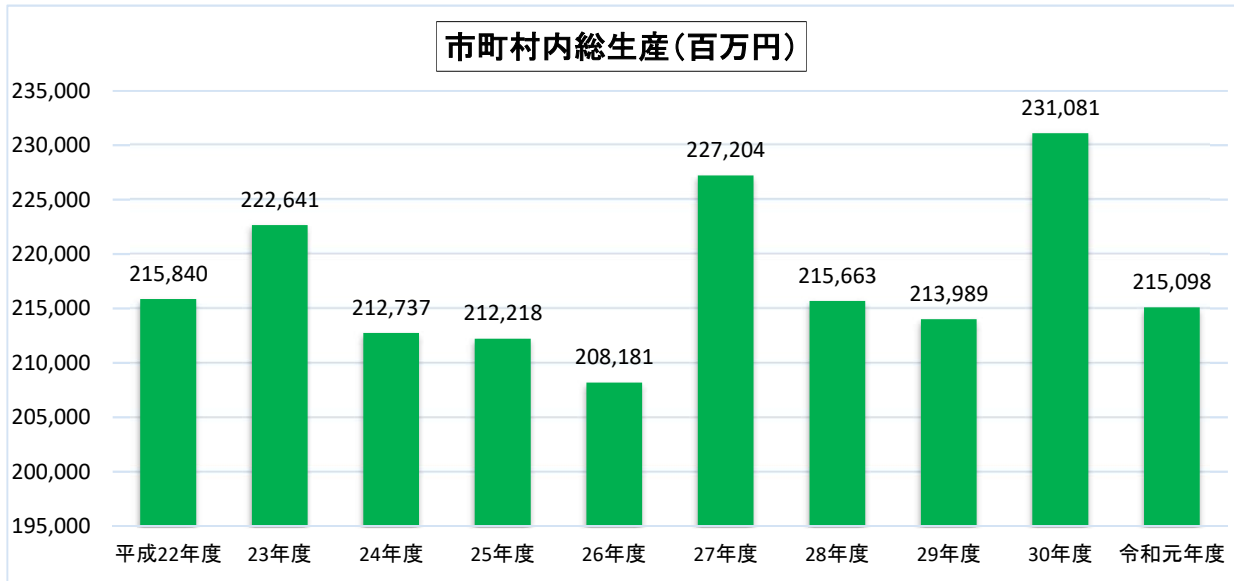


一般会計歳出決算額(千円)



資料: 県市町村課「市町村決算概要」

16. 市町村内総生産(実数)・市町村民所得(実数)

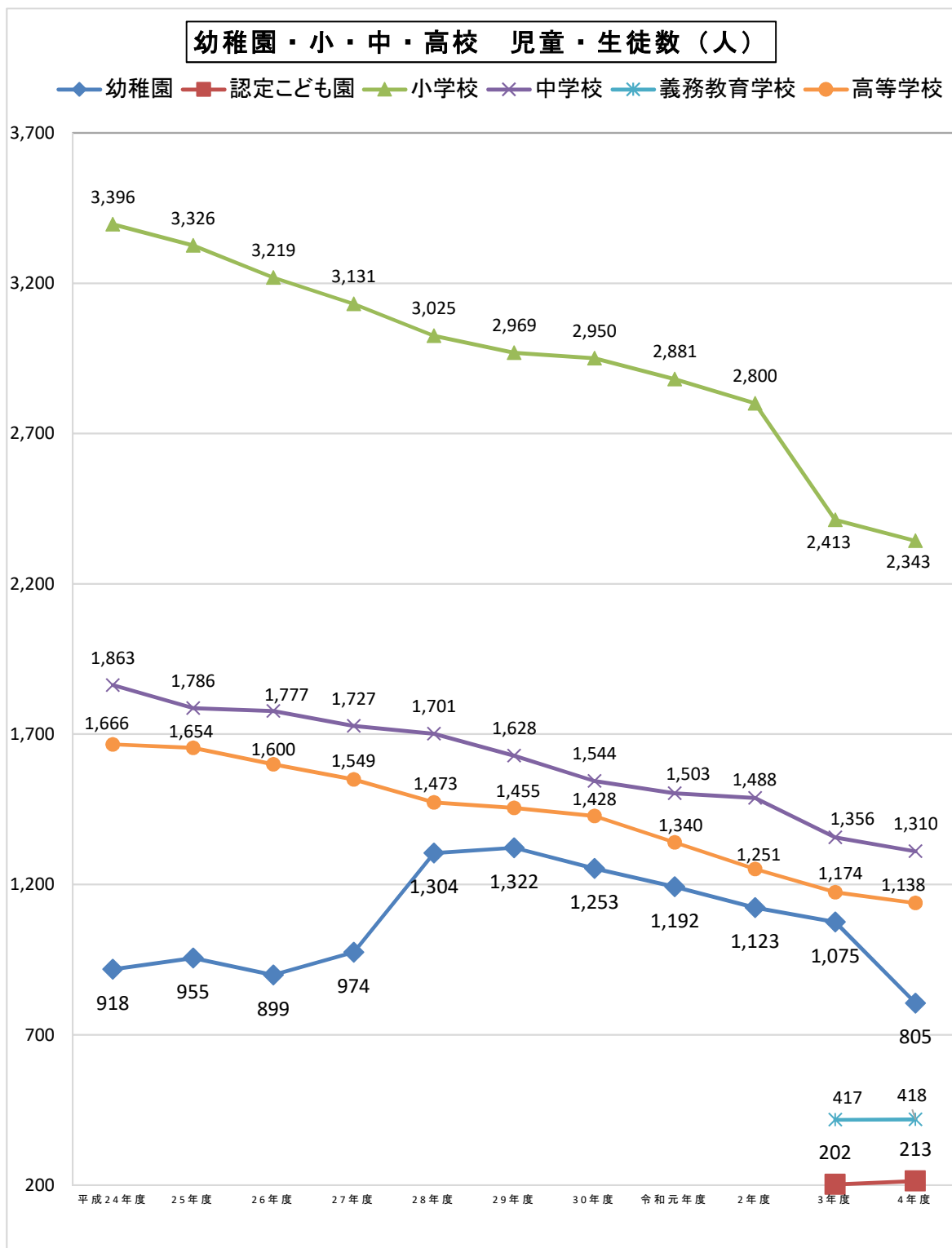


資料: 令和元年度宮城県市町村民経済計算

注) 一人当たりの市町村民所得は、企業所得なども含めた市町村民経済全体の所得水準を表したもので、個人の給与や実収入の平均値ではありません。

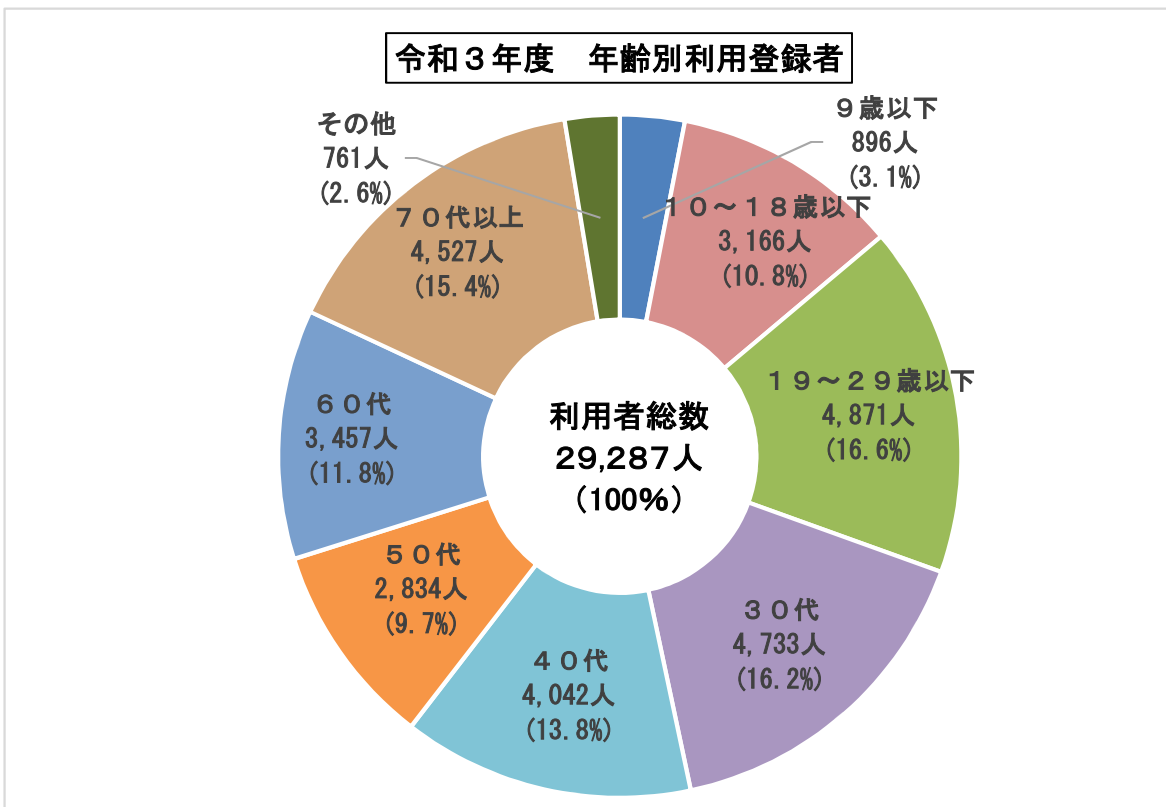
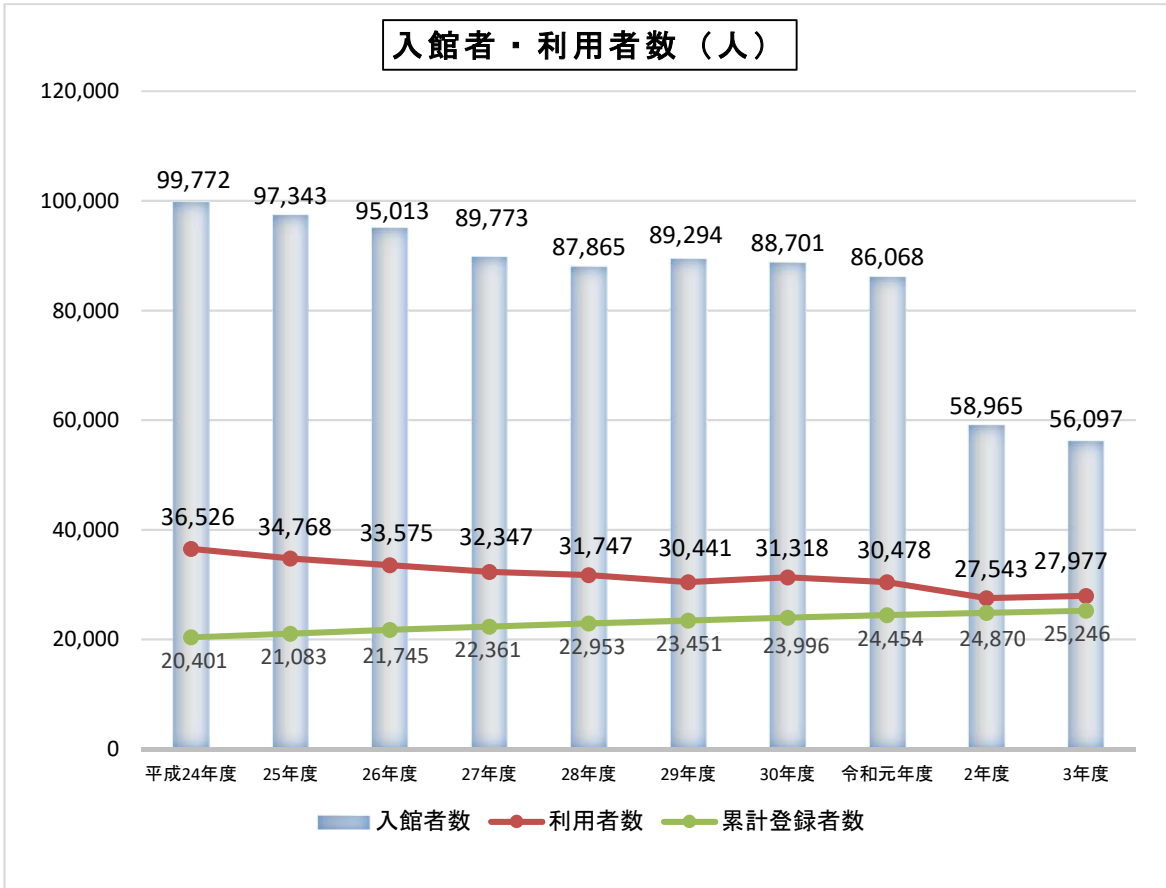
注) 市町村民経済計算では、過去の数値についても遡及して改定しているため、既公表値とは一致しません。

17. 園児・児童・生徒数

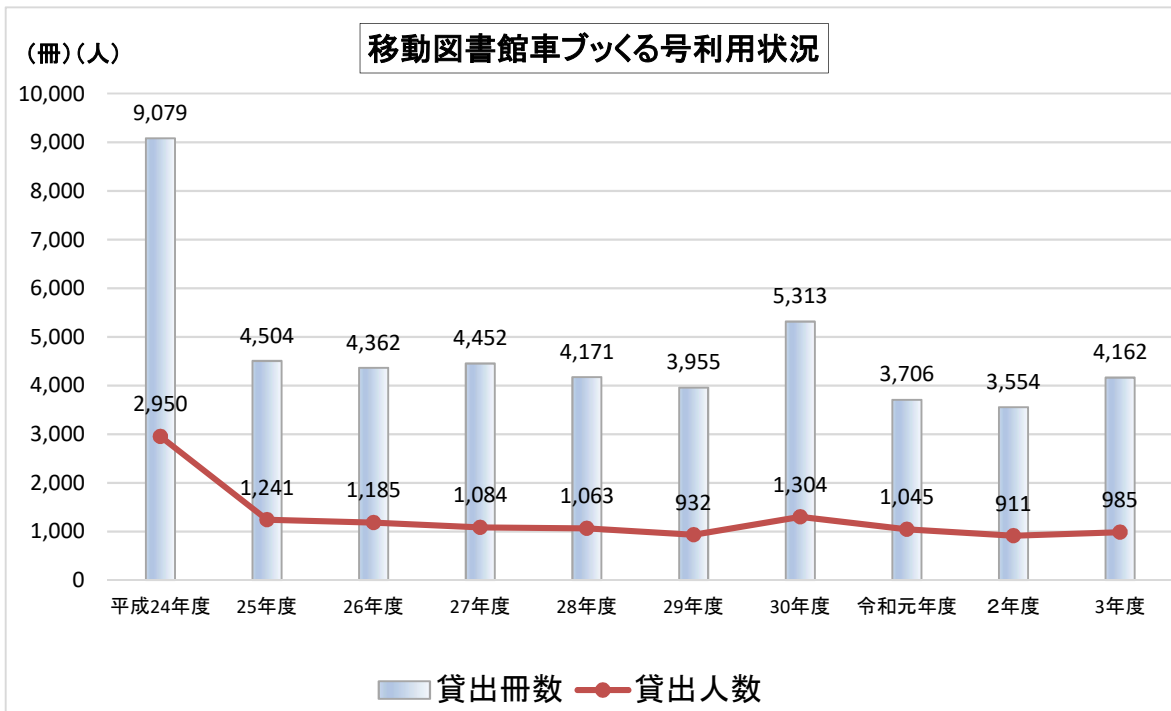


資料：学校基本調査

18. 図書館利用者数及び貸出冊数等

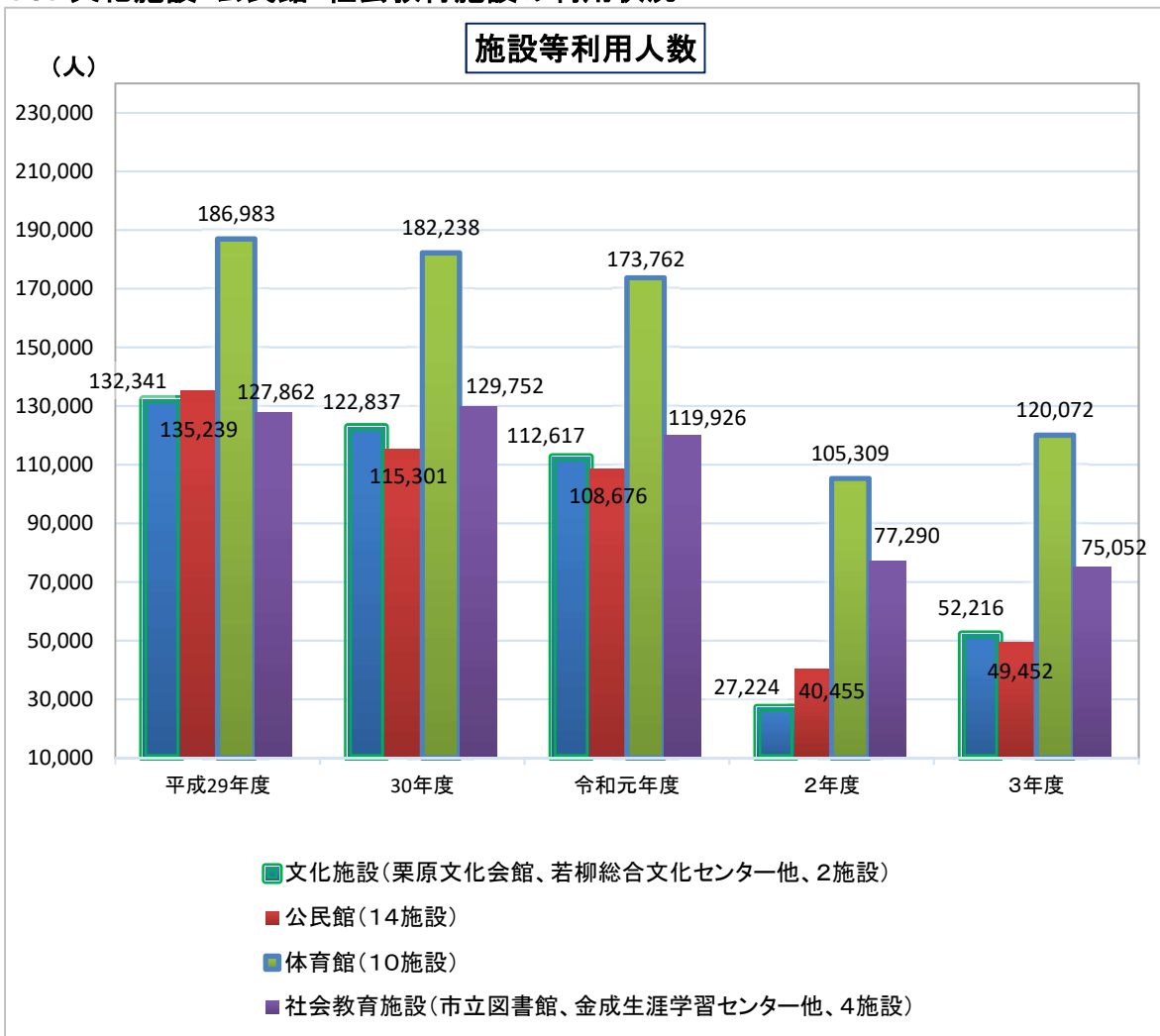


資料：栗原市立図書館



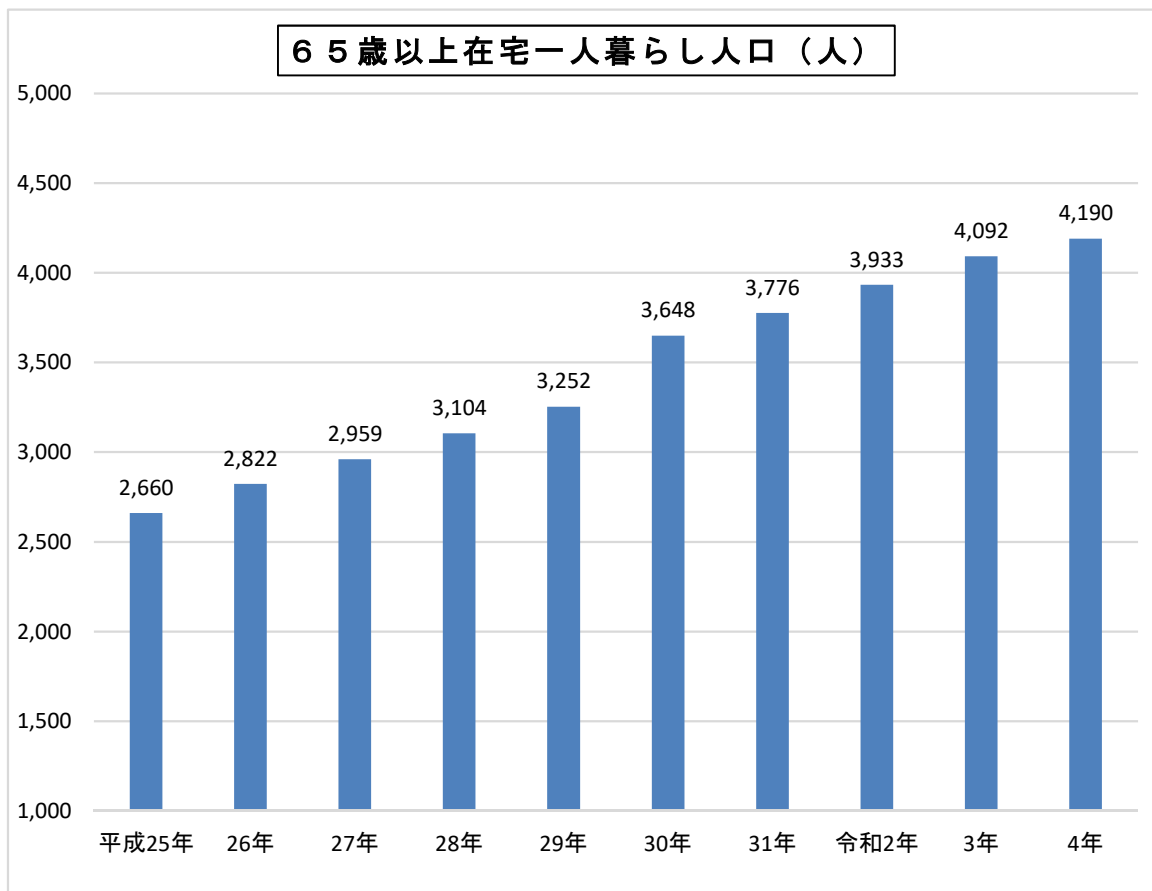
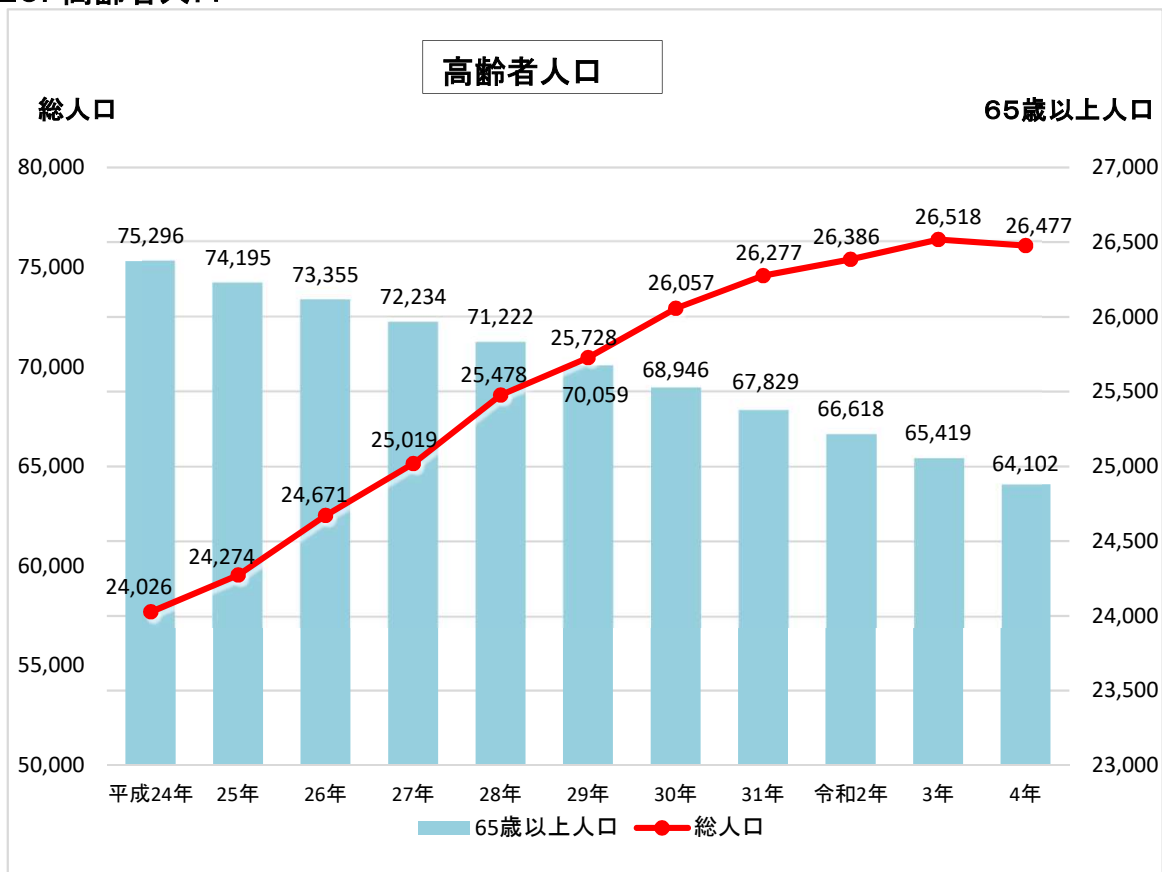
資料: 栗原市立図書館

19. 文化施設・公民館・社会教育施設の利用状況



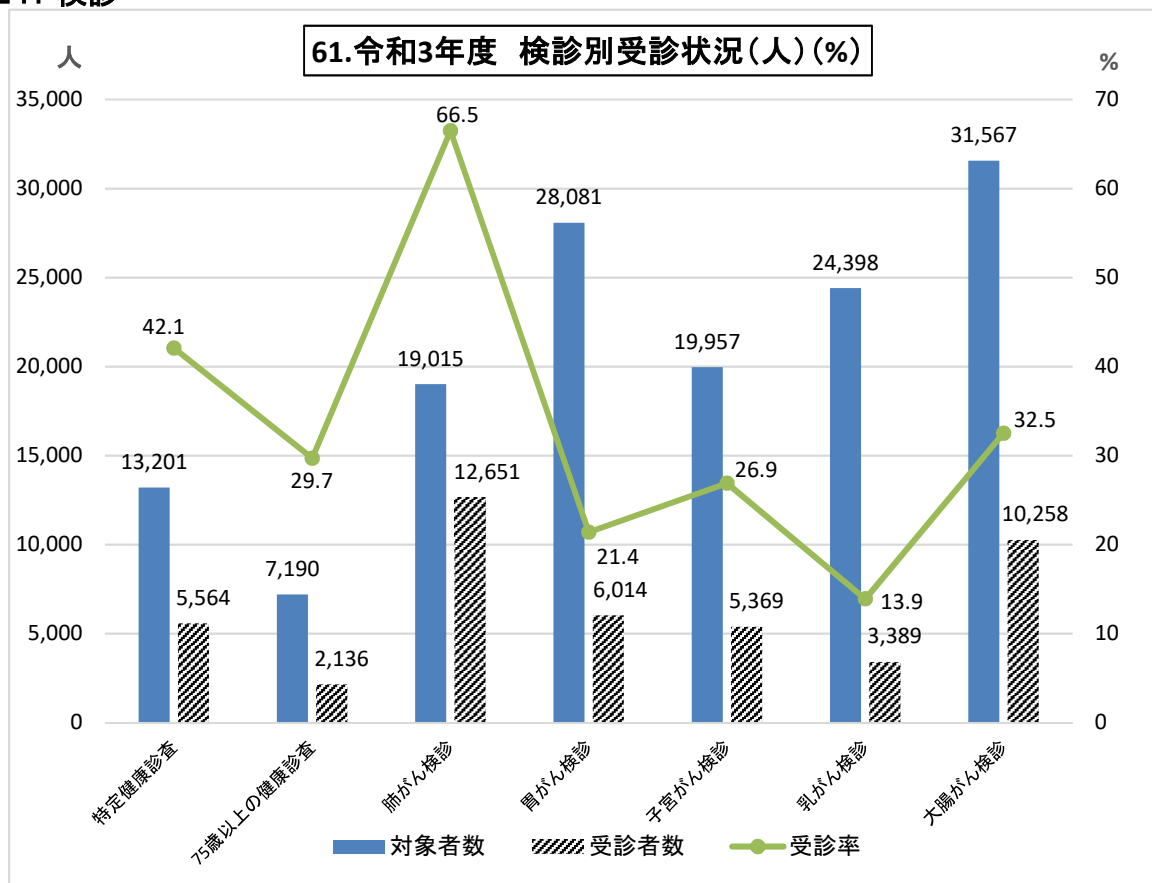
資料: 社会教育課

20. 高齢者人口



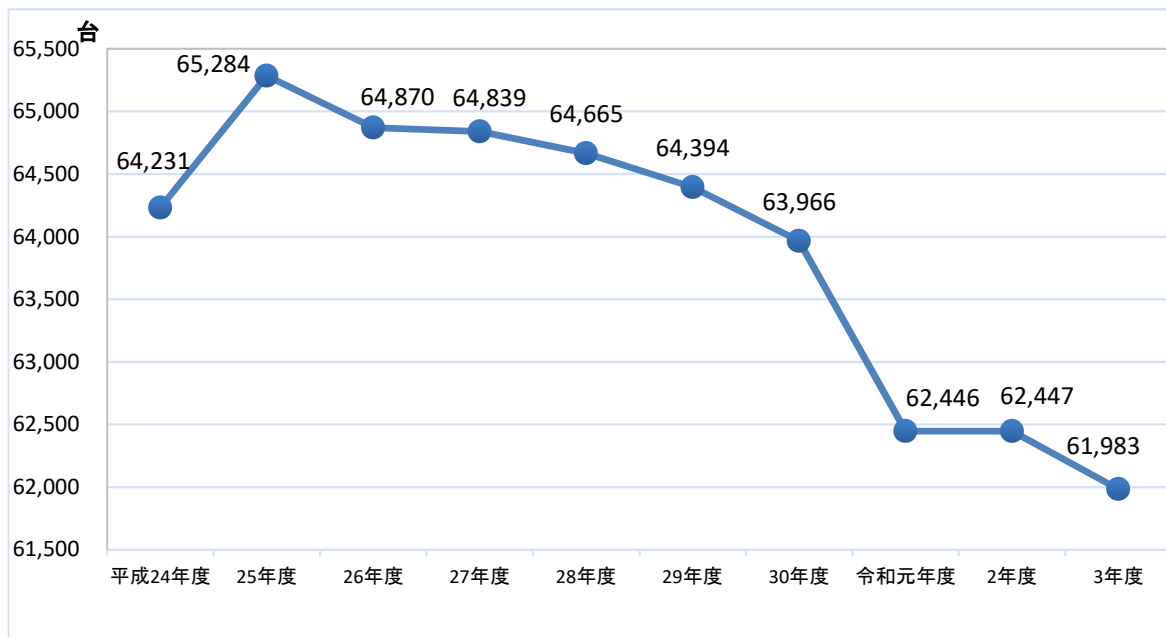
資料：県長寿社会政策課「宮城県高齢者人口調査」

21. 検診



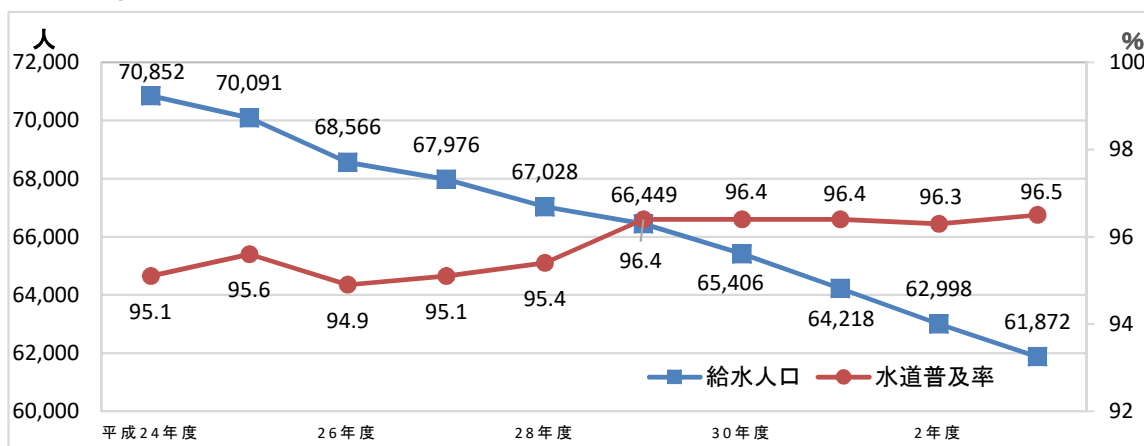
資料:健康推進課

22. 自動車保有台数



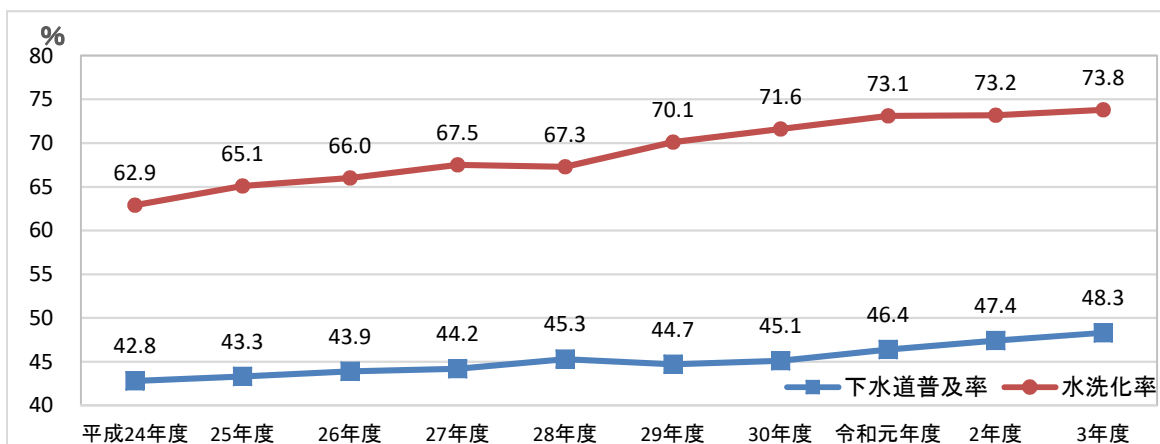
資料：東北運輸局宮城運輸支局 注) 元年度から、軽自動車のうち二輪と三輪が調査から除かれている。

23. 水道普及率等の状況



資料：宮城県の水道 ※普及率：給水人口÷総人口(%)

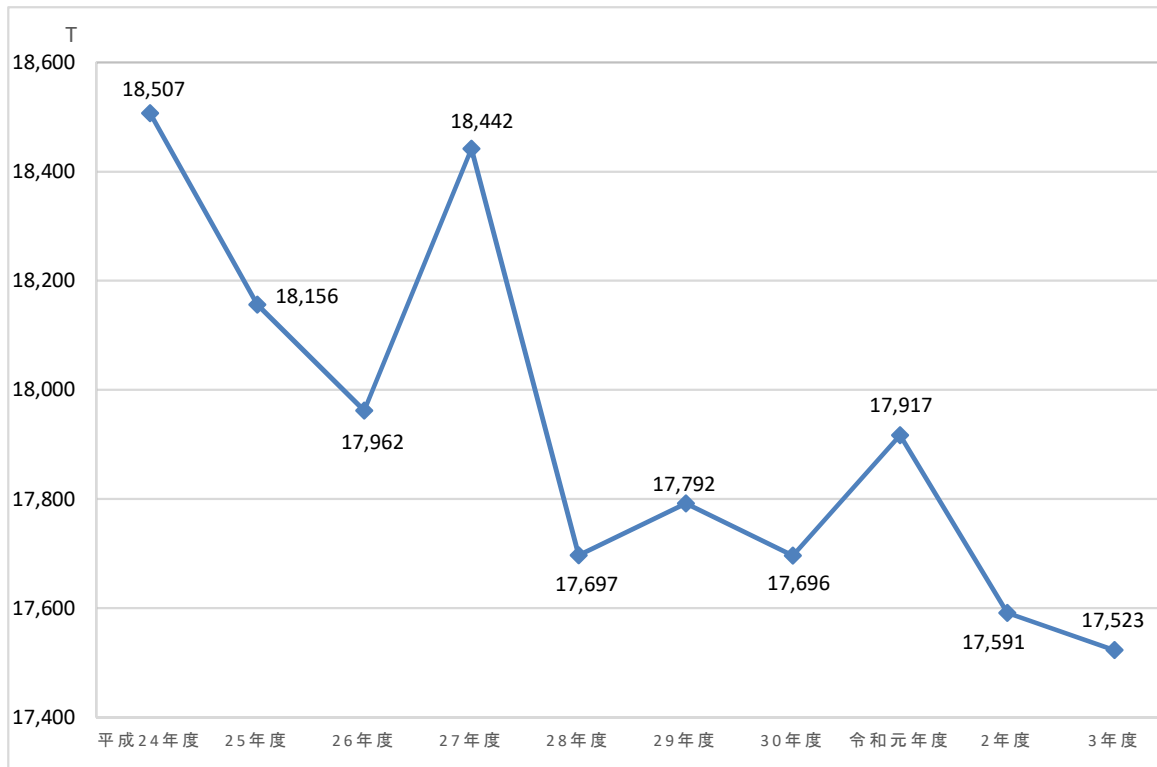
24. 下水道普及率等の状況



資料：みやぎの下水道

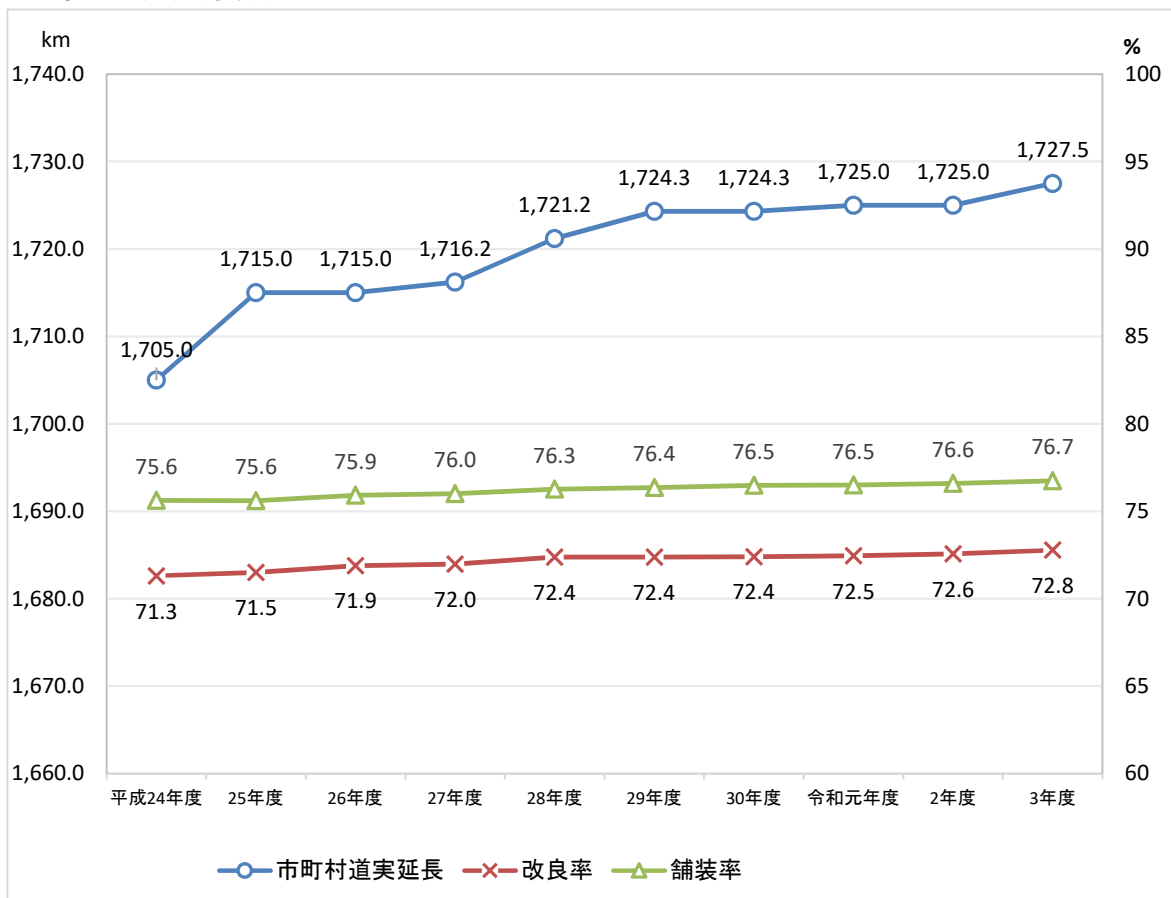
※下水道普及率：下水道処理区域内人口÷総人口(%) ※水洗化率：水洗化人口÷下水道処理区域内人口(%)

25. 一般廃棄物処理状況



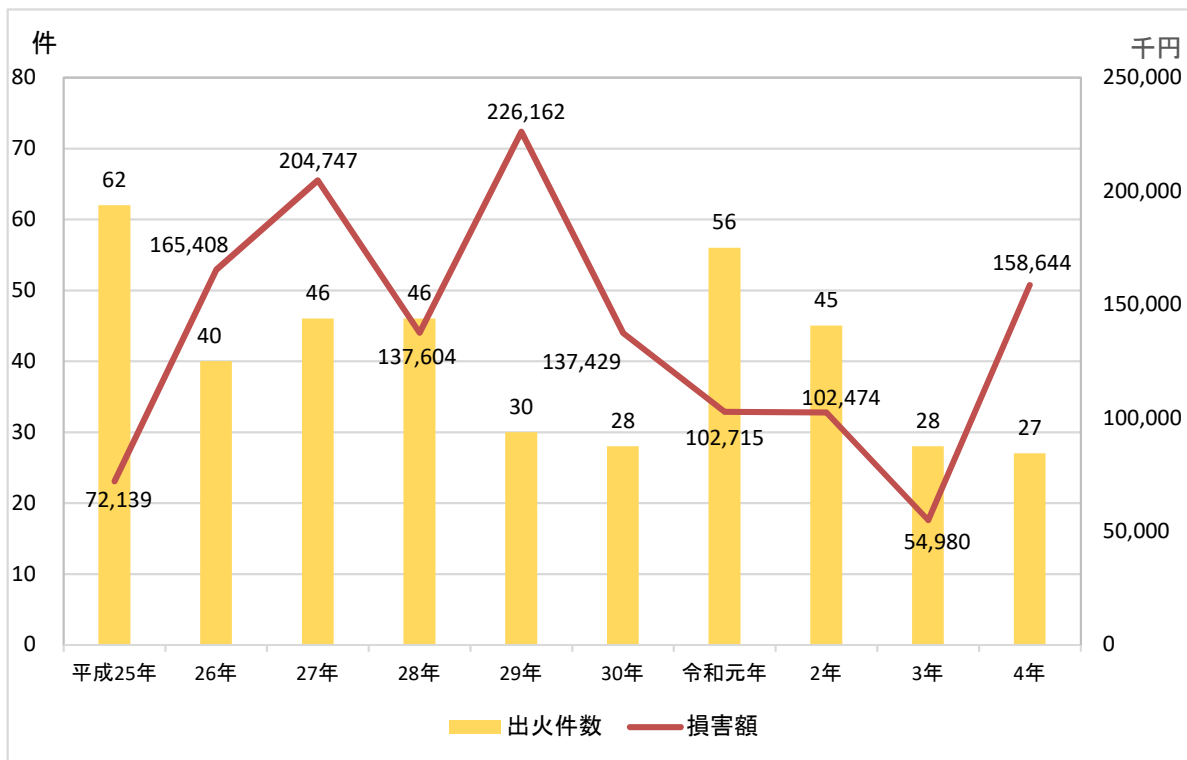
資料: 環境課

26. 市町村道道路現況



資料: みやぎの道路

27. 火災発生件数・損害額



資料:消防本部予防課

目でみる栗原

令和4年版

令和5年3月 発行

編集・発行 栗原市企画部市政情報課

〒987-2293 宮城県栗原市築館薬師一丁目7番1号

TEL 0228-22-1126

FAX 0228-22-0313

E-mail koho@kuriharacity.jp
