栗原市地震防災マップ

揺れやすさマップ　栗駒地区(1/2)

宮城県沖地震（連動型）の場合

栗駒地区

金成地区

鶯沢地区

一迫地区

築館地区

N
W
E
S

○この揺れやすさマップは、海溝型の地震である宮城県沖地震（連動型）を想定した場合の震度分布を、100メートルメッシュ毎に表現しています。
○この地震は、1793年に宮城県沖の広い範囲で同様な地震が起きたとされ、次の宮城県沖地震でも起きる可能性があるとされています。マグニチュード　8　を想定しています。
○なお、ここに示した震度は、地震の規模や震源の距離から予想される平均的な揺れの強さです。地震の発生の仕方によっては、揺れはこれより強くなったり、弱くなったりすることがあります。

■震度の大きさ＝震度とはなにか？

地震が起こったとき、ある場所での揺れの程度を表すのが震度です。
震度の決め方は国によって異なり、わが国では気象庁が定めた震度階級によって震度を表しています。従来は震度0から7までの8階級でしたが、平成8年10月からは震度6と5をそれぞれ6弱・6強、5弱・5強に分けて10段階に改訂されました。また、気象庁が発表する震度には、従来は気象庁の職員が体に感じたり、周囲の建物の状況などから判定していましたが、最近は震度を観測するための「震度計」の設置されるようになり、この震度計の計測値（「計測震度」と言います。）をもとに計算で震度を決めるようになっています。

震度階級	人間	屋内の状況	屋外の状況	木造建物
0		人は揺れを感じない。		
1		屋内にいる人の一部が、わずかな揺れを感じる。		
2		屋内にいる人のほとんどが、揺れを感じる。眠っている人の一部が、目を覚ます。	電線が少し揺れる。	
3		屋内にいる人のほとんどが、揺れを感じる。恐怖を感じる人もいる。	電線が大きく揺れる。自動車を運転していて、揺れに気がついる。	
4		かなりの人が、恐怖を感じる。一部の人は、身の安全を図ろうとする。眠っている人のほとんどが、目を覚ます。	つり下げ物は大きく揺れ、棚にある食器類は音を立てる。不安定な置物の多くが倒れる。	電柱が大きく揺れる。自動車を運転していて、揺れに気がついる。	窓ガラスにひびが入ることがある。
5弱		多くの人が、身の安全を図ろうとする。一部の人は、行動に支障を感じる。	つり下げ物は激しく揺れ、棚にある食器類、書棚の本の多くが落ちる。家具が移動することがある。	補強されていない古いブロック塀の多くが崩れる。据え付けが不十分な自動販売機が倒れることがある。	窓ガラスが割れることがある。補強されていないブロック塀の多くが崩れる。据え付けが不十分な自動販売機が倒れることがある。	窓ガラスが割れることがある。
5強		多くの人が、行動に支障を感じる。	棚にある食器類、書棚の本の多くが落ちる。テレビが台から落ちることがある。タンスなど重い家具が倒れることがある。一部の窓ガラスが割れることがある。	補強されていないブロック塀の多くが崩れる。据え付けが不十分な自動販売機の多くが倒れる。多くの墓石が倒れることがある。	窓ガラスが割れることがある。補強されていないブロック塀の多くが崩れる。
6弱		立っていることが困難になる。	固定していない重い家具の多くが移動し、倒れるものもある。ドアが開かなくなることがある。	壁のタイルや窓ガラスが破損、落下することがある。補強されていないブロック塀の多くが崩れる。	壁のタイルや窓ガラスが破損、落下することがある。補強されていないブロック塀の多くが崩れる。
6強		立っていることができず、はわないと動くことができない。	固定していない重い家具のほとんどが移動し、倒れるものが多くなる。ドアが開かなくなることがある。	多くの建物で、壁のタイルや窓ガラスが破損、落下することがある。補強されていないブロック塀のほとんどが崩れる。	壁のタイルや窓ガラスが破損、落下するものが多くなる。補強されていないブロック塀の多くが崩れる。
7		揺れにほんろうされ、自分の意思で動くことができない。	ほとんどの家具が大きく移動し、飛ぶものもある。	ほとんどの建物で、壁のタイルや窓ガラスが破損、落下する。補強されているブロック塀の多くが崩れる。	壁のタイルや窓ガラスが破損、落下するものがより多くなる。補強されているブロック塀の多くが崩れる。

■マップの作成手順

このマップの作成にあたっては、おおよそ次のような手順で、震度（揺れの大きさ）を予測しています。

○地域に影響の大きいと考えられる地震（活断層の地震（長町－利府断層による地震）、海溝型地震（宮城県沖地震（単独型、連動型）、どこでも起こりうる直下の地震）を選び、震源となる断層の規模や位置、形状などの情報を設定します。
○それぞれの地震について、地震の規模や震源となる断層までの距離などにより揺れの強さが変わる性質をH.Oて、「地表面付近（地下の基盤）での揺れの大きさ」を計算します。
○体に感じる「地表での揺れの大きさ（震度）」は、「地表面付近での揺れの大きさ」に「足元（表層の地盤）揺れやすさ」を加味することで求めることができます。一般に、足元の地盤が軟らかいほど、また軟らかいものが厚く堆積しているところほど、地表面では大きな揺れとなる性質がありますので、「震度」が大きくなります。
○このマップでは、全域を100mメッシュに分割し、メッシュごとに地表での震度を詳細に求め、表示しています。

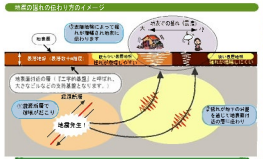

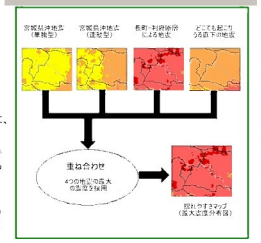

凡例

震度

- 震度2以下
- 震度3
- 震度4
- 震度5弱
- 震度5強
- 震度6弱
- 震度6強(1)
- 震度6強(2)
- 震度6強(3)
- 震度6強(4)
- 震度6強(5)
- 震度7

※このマップにおいて、川・湖沼等の周りや市の境界部等で、計算上、色の塗られていない箇所があります。

1:25,000

0　0.5　1　2　3　4 km

<<問い合わせ先>>
栗原市 建設部 建築住宅課
TEL 0228-22-1153 FAX 0228-22-0313

この地図は、国土地理院長の承認を得て、同院発行の数値地図50000（地図画像）及び数値地図25000（地図画像）を複製したものである。（承認番号　平19総複、第990号）

栗原市地震防災マップ

揺れやすさマップ　栗駒地区(2/2)

宮城県沖地震（連動型）の場合

<<問い合わせ先>>
栗原市 建設部 建築住宅課
TEL 0228-22-1153 FAX 0228-22-0313

○ この揺れやすさマップは、海溝型の地震である宮城県沖地震（連動型）を想定した場合の震度分布を、100メートルメッシュ毎に表現しています。
○ この地震は、1793年に宮城県沖の広い範囲で同様な地震が起きたとされ、次の宮城県沖地震でも起きる可能性があるとされています。マグニチュード 8 を想定しています。
○ なお、ここに示した震度は、地震の規模や震源の距離から予想される平均的な揺れの強さです。地震の発生の仕方によっては、揺れはこれより強くなったり、弱くなったりすることがあります。

■マップの作成手順

このマップの作成にあたっては、おおよそ次のような手順で、震度（揺れの大きさ）を予測しています。

○地域に影響の大きいと考えられる地震（活断層の地震（長町・利府断層による地震）、海溝型地震（宮城県沖地震（単独型、連動型）、どこでも起こりうる直下の地震）を選び、震源となる断層の規模や位置、形状などの情報を設定します。
○それぞれの地震について、地盤の揺様や地盤となる断層までの距離などにより揺れの強さが変わる性質を用いて、「地表面付近（地下の基盤）での揺れの大きさ」を計算します。
○体に感じる「地表での揺れの大きさ（震度）」は、「地表面付近での揺れの大きさ」に「足元（表層の地盤）揺れやすさ」を加味することで求めることができます。一般に、足元の地盤が軟らかいほど、また軟らかいものが厚く堆積しているところほど、地表面では大きな揺れとなる性質があるますので、「震度」が大きくなります。
○このマップでは、全域を100mメッシュに分割し、メッシュごとに地表での震度を詳細に求め、表示しています。

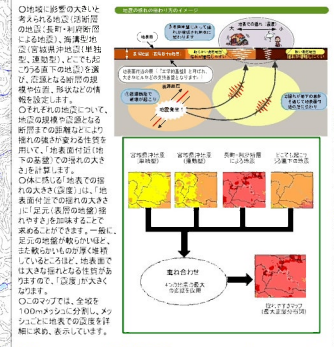

凡例

震度

- 震度2以下
- 震度3
- 震度4
- 震度5弱
- 震度5強
- 震度6弱
- 震度6強(1)
- 震度6強(2)
- 震度6強(3)
- 震度6強(4)
- 震度6強(5)
- 震度7

■震度の大きさ＝震度とはなにか？

地震が起こったとき、ある場所での揺れの程度を表すのが震度です。
震度の決め方は国によって異なり、わが国では気象庁が定めた震度階級によって震度を表しています。従来は震度0から7までの8階級でしたが、平成8年10月からは震度5と6をそれぞれ弱・強、合計10段に分けて10階級に改訂されました。また、気象庁が発表する震度は、従来は観測所の観測値から震度を求めていましたが、現在は地表や周辺の環境状況などから判定しています。最近は震度を観測するための「震度計」の設置されるようになり、この震度計の計測値（「計測震度」と言います。）をもとに計算で震度を決めるようになっています。

活況指標	人間	屋内の状況	屋外の状況	木造建物
0		人は揺れを感じない。		
1		屋内にいる人の一部が、わずかな揺れを感じる。		
2		屋内にいる人のほとんどが、揺れを感じる。眠っている人の一部が、目を覚ます。	電線が少し揺れる。	
3		屋内にいる人のほとんどが、揺れを恐怖に感じる人もいる。	電線が大きく揺れる。	
4		かなりの恐怖感があり、一部の人々は、身の安全を図ろうとする。眠っている人のほとんどが、目を覚ます。	電線が大きく揺れる。自動車を運転していて、揺れに気付く人もいる。	
5弱		多くの人々が、身の安全を図ろうとする。一部の人々は、行動に支障を感じる。	電柱が大きく揺れる。自動車を運転していて、揺れを感じる。	耐震性の低い木造建物では、壁、柱が破損するものがある。
5強		多くの人々は、行動に支障を感じる。	電柱が折れそうになるほど大きく揺れる。自動車を運転していて、揺れを感じる。	耐震性の低い木造建物では、壁、柱が破損するものが多くなる。
6弱		歩くことが困難になる。恐怖を感じる人々は、行動に困難を感じる。	地割れや山崩れが発生することがある。自動車の運転が困難となり、停止する車が多い。	耐震性の低い木造建物では、壁、柱が破損するものが多くなる。
6強		立っていることができず、はわないと動くことができない。	地割れや山崩れが発生しやすくなる。	耐震性の高い木造建物でも、まれに傾くものがある。
7		揺れにほんろうされ、自分の意思で行動できない。	ほとんどの建物で、壁のタイルや窓ガラスが破損、落下する。地割れや山崩れが発生しやすくなる。	耐震性の高い木造建物でも、傾くものが多くなる。

1:25,000
0 0.5 1 2 3 4 km

※このマップにおいて、川・湖沼等の周りや市の境界部等で、計算上、色の塗られていない箇所があります。

この地図は、国土地理院長の承認を得て、同院発行の数値地図50mDEM（地図画像）及び数値地図25000（地図画像）を複製したものである。（承認番号　平19総複、第990号）