

栗原市 放射線量測定結果一覧表

◆測定期間

令和3年4月～令和4年1月

◆測定機器

ALOKA製NaIシンチレーションサーベイメータ

(型式:TCS-172B)

ケニス製ポケット型シンチレーションサーベイメータ

(型名:A2700)

◆施設の規模により、1～15地点の

50cm、1mの高さの空間放射線量を測定

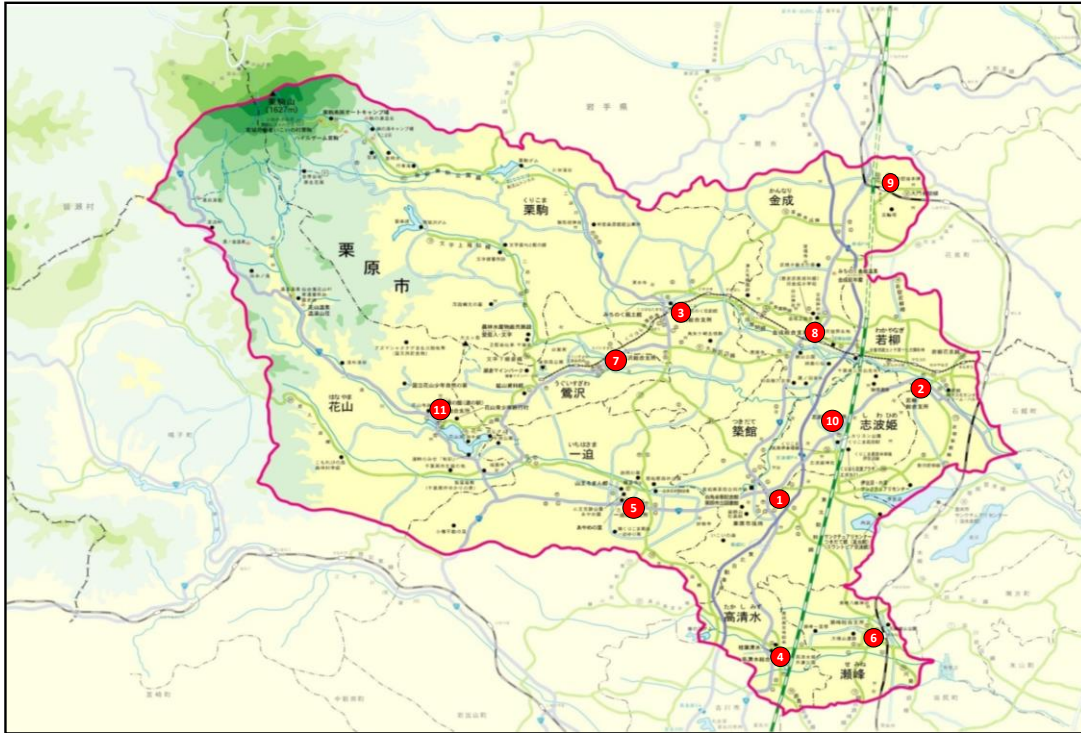
◎総合支所・出張所	11箇所(P1)
◎病院・診療所	7箇所(P2)
◎消防施設	5箇所(P3)
◎小中学校、幼稚園、保育所	69箇所(P4)
◎児童遊園	30箇所(P5)
◎公園	31箇所(P6)
◎都市公園	23箇所(P7)
◎市営住宅内公園	19箇所(P8)
◎社会教育施設	31箇所(P9)
◎商工観光施設	11箇所(P10)
◎その他公共施設	20箇所(P11)
◎公民館	20箇所(P12)
◎集会施設	270箇所(P13～P22)

令和4年2月

農林振興部放射性廃棄物等対策室

放射線量測定箇所【総合支所・出張所】

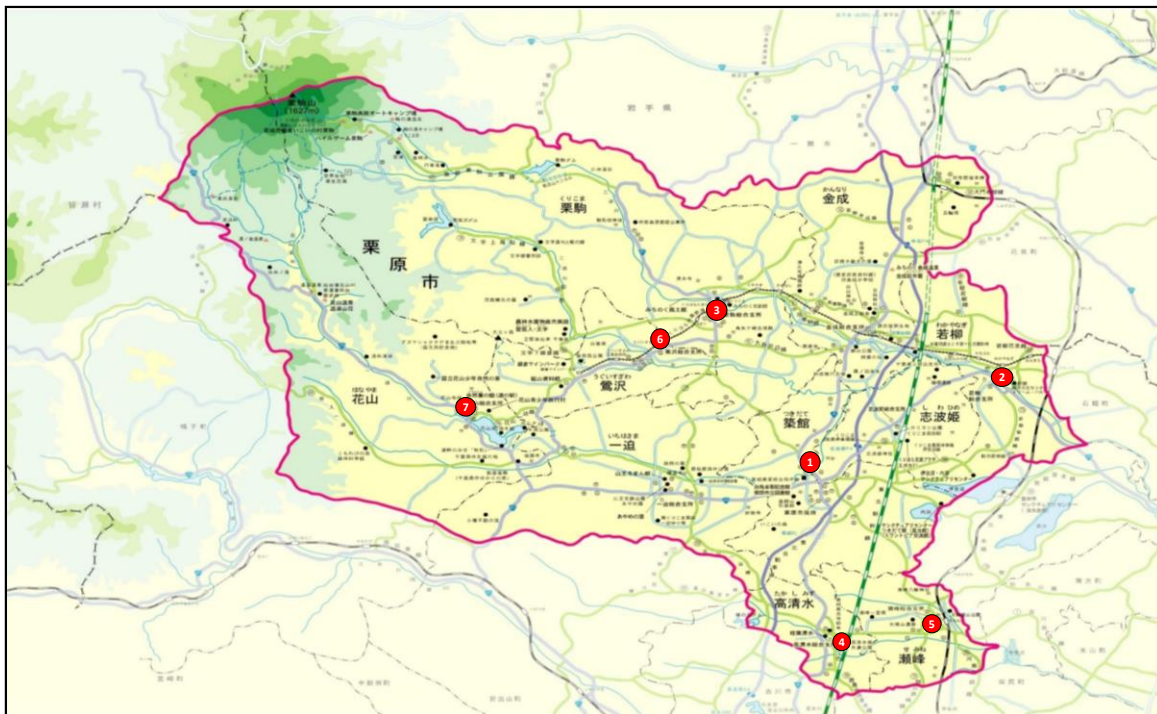
◎測定結果表【総合支所】



位置番号	地区	名称	令和2年度測定				令和3年度測定			
			測定値[$\mu\text{Sv/h}$]		測定日	測定時の天気	測定値[$\mu\text{Sv/h}$]		測定日	測定時の天気
			50cm	1m			50cm	1m		
1	築館	築館総合支所	0.04	0.04	令和3年1月22日	晴	0.04	0.04	令和4年1月24日	晴
2	若柳	若柳総合支所	0.05	0.05	令和3年1月22日	曇	0.04	0.04	令和4年1月24日	晴
3	栗駒	栗駒総合支所	0.05	0.05	令和3年1月22日	晴	0.05	0.05	令和4年1月27日	晴
4	高清水	高清水総合支所	0.04	0.04	令和3年1月25日	晴	0.04	0.04	令和4年1月24日	晴
5	一迫	一迫総合支所	0.04	0.04	令和3年1月22日	晴	0.04	0.04	令和4年1月26日	晴
6	瀬峰	瀬峰総合支所	0.05	0.05	令和3年1月25日	晴	0.04	0.04	令和4年1月24日	晴
7	鶯沢	鶯沢総合支所	0.05	0.05	令和3年1月22日	曇	0.06	0.06	令和4年1月26日	晴
8	金成	金成総合支所	0.04	0.04	令和3年1月22日	晴	0.04	0.04	令和4年1月24日	晴
9	金成	金成総合支所 萩野出張所	0.06	0.06	令和2年9月18日	曇	0.06	0.06	令和3年7月7日	曇
10	志波姫	志波姫総合支所	0.05	0.05	令和3年1月22日	曇	0.05	0.05	令和4年1月24日	晴
11	花山	花山総合支所	0.06	0.06	令和3年1月22日	曇	0.06	0.06	令和4年1月26日	晴

栗原市 総合支所放射線量測定結果一覧

放射線量測定箇所【病院・診療所】

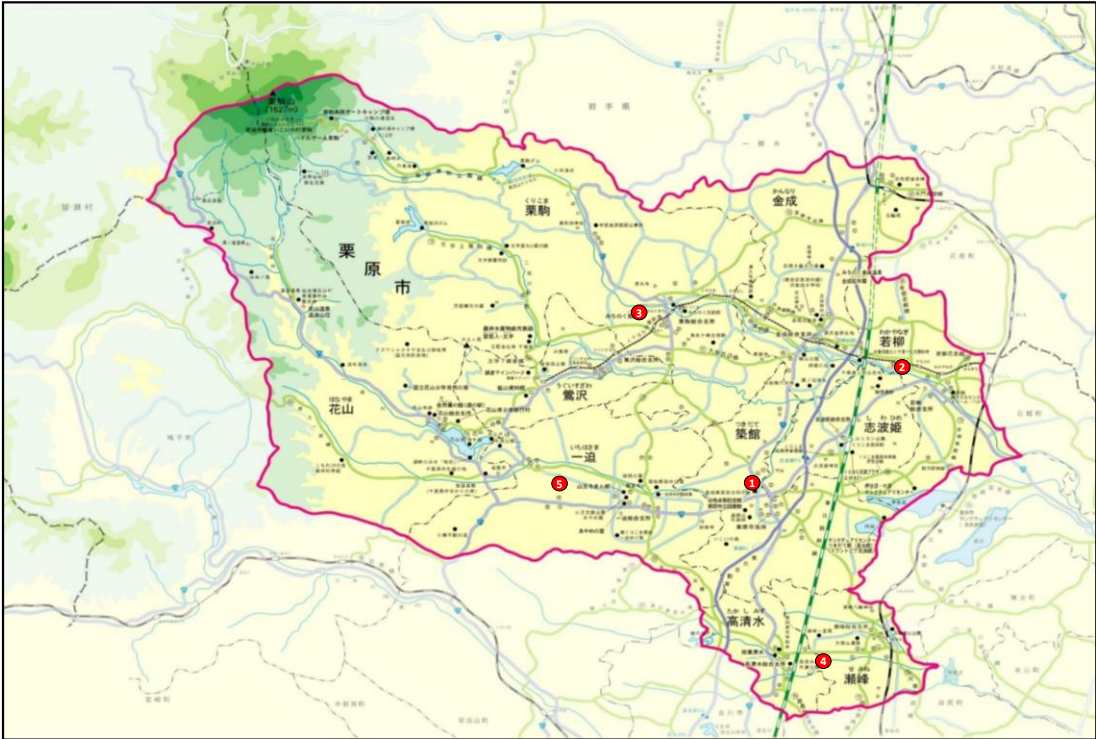


◎測定結果表【病院・診療所】

位置 番号	地区	名称	令和2年度測定				令和3年度測定			
			測定値[$\mu\text{Sv/h}$]		測定日	測定時 の天気	測定値[$\mu\text{Sv/h}$]		測定日	測定時 の天気
			50cm	1m			50cm	1m		
1	築館	栗原中央病院	0.05	0.05	令和3年1月22日	晴	0.05	0.05	令和4年1月24日	晴
2	若柳	若柳病院	0.04	0.04	令和3年1月22日	曇	0.04	0.04	令和4年1月24日	晴
3	栗駒	栗駒病院	0.06	0.06	令和3年1月22日	曇	0.06	0.06	令和4年1月27日	晴
4	高清水	高清水診療所	0.05	0.05	令和3年1月25日	晴	0.04	0.04	令和4年1月24日	晴
5	瀬峰	瀬峰診療所	0.05	0.05	令和3年1月25日	晴	0.05	0.05	令和4年1月24日	晴
6	鶯沢	鶯沢診療所	0.05	0.05	令和3年1月22日	曇	0.06	0.06	令和4年1月26日	晴
7	花山	花山診療所	0.05	0.05	令和3年1月22日	曇	0.04	0.04	令和4年1月26日	晴

栗原市 病院・診療所放射線量測定結果一覧

測定箇所【消防施設】

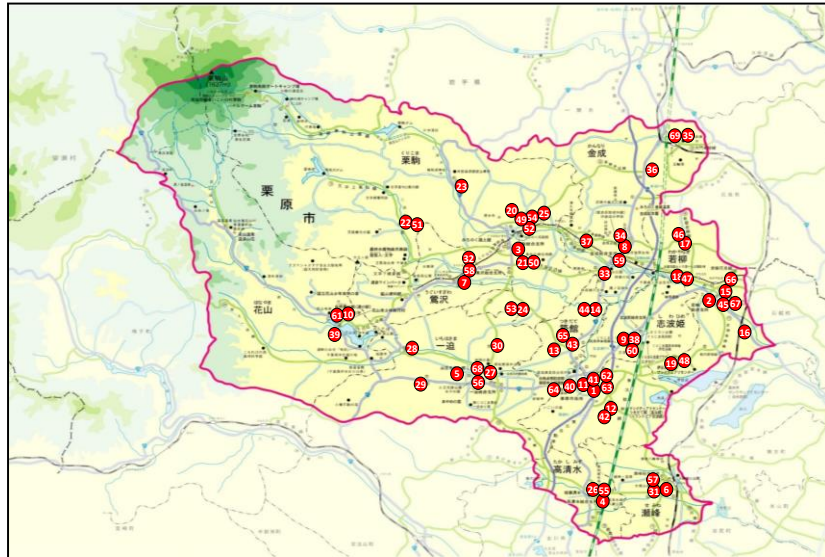


◎測定結果表【消防施設】

位置 番号	地区	名称	令和2年度測定				令和3年度測定			
			測定値【 $\mu\text{Sv/h}$ 】		測定日	測定時 の天気	測定値【 $\mu\text{Sv/h}$ 】		測定日	測定時 の天気
			50cm	1m			50cm	1m		
1	築館	栗原市消防本部	/	0.05	令和2年11月までの平均値	/	/	0.05	令和3年11月までの平均値	/
2	若柳	栗原消防署東分署	/	0.05	令和2年11月までの平均値	/	/	0.04	令和3年11月までの平均値	/
3	栗駒	栗原消防署北分署	/	0.05	令和2年11月までの平均値	/	/	0.04	令和3年11月までの平均値	/
4	瀬峰	栗原消防署南出張所	/	0.04	令和2年11月までの平均値	/	/	0.04	令和3年11月までの平均値	/
5	一迫	栗原消防署西出張所	/	0.04	令和2年11月までの平均値	/	/	0.04	令和3年11月までの平均値	/

栗原市 消防施設放射線量測定結果一覧

測定箇所【中学校・小学校・幼稚園・保育所】



◎測定結果表【中学校・小学校・幼稚園・保育所】

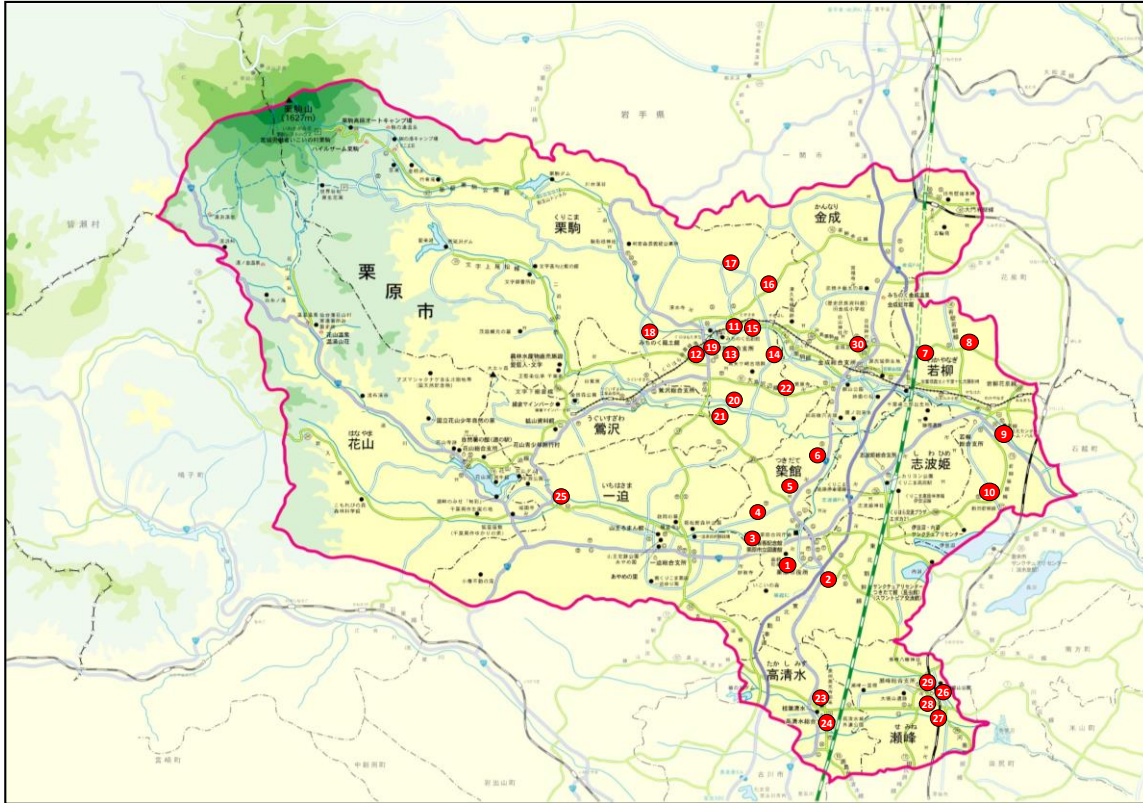
位置番号	地区	名称	令和2年度測定				令和3年度測定			
			測定値(μSv/h)		測定日	測定時の天気	測定値(μSv/h)		測定日	測定時の天気
			50cm	1m			50cm	1m		
1	築館	築館中学校	0.05	0.05	令和2年11月までの平均値	0.05	0.05	令和3年11月までの平均値		
2	若柳	若柳中学校	0.04	0.04	令和2年11月までの平均値	0.04	0.04	令和3年11月までの平均値		
3	栗駒	栗駒中学校	0.06	0.06	令和2年11月までの平均値	0.05	0.05	令和3年11月までの平均値		
4	高清水	旧高清水中学校	0.04	0.05	令和2年11月までの平均値	0.04	0.04	令和3年11月までの平均値		
5	一迫	栗原西中学校(旧一迫中学校)	0.04	0.04	令和2年11月までの平均値	0.03	0.04	令和3年11月までの平均値		
6	瀬峰	栗原南中学校(旧瀬峰中学校)	0.04	0.04	令和2年11月までの平均値	0.03	0.03	令和3年11月までの平均値		
7	鶯沢	旧鶯沢中学校	0.05	0.05	令和2年11月までの平均値	0.05	0.05	令和3年11月までの平均値		
8	金成	金成中学校	0.03	0.03	令和2年11月までの平均値	0.03	0.03	令和3年11月までの平均値		
9	志波姫	志波姫中学校	0.04	0.04	令和2年11月までの平均値	0.04	0.04	令和3年11月までの平均値		
10	花山	旧花山中学校	0.07	0.07	令和2年11月までの平均値	0.06	0.06	令和3年11月までの平均値		
11	築館	築館小学校	0.05	0.05	令和2年11月までの平均値	0.04	0.04	令和3年11月までの平均値		
12		旧玉沢小学校	0.05	0.05	令和2年11月までの平均値	0.05	0.05	令和3年11月までの平均値		
13		宮野小学校	0.05	0.05	令和2年11月までの平均値	0.05	0.05	令和3年11月までの平均値		
14		旧富野小学校	0.05	0.05	令和2年11月までの平均値	0.04	0.04	令和3年11月までの平均値		
15	若柳	若柳小学校	0.05	0.04	令和2年11月までの平均値	0.04	0.04	令和3年11月までの平均値		
16		旧大目小学校	0.04	0.04	令和2年11月までの平均値	0.04	0.04	令和3年11月までの平均値		
17		旧有賀小学校	0.05	0.06	令和2年11月までの平均値	0.05	0.05	令和3年11月までの平均値		
18		旧大岡小学校	0.05	0.05	令和2年11月までの平均値	0.04	0.04	令和3年11月までの平均値		
19	栗駒	旧畑岡小学校	0.04	0.04	令和2年11月までの平均値	0.03	0.03	令和3年11月までの平均値		
20		栗駒小学校(旧岩ヶ崎小学校)	0.06	0.06	令和2年11月までの平均値	0.06	0.06	令和3年11月までの平均値		

◎測定結果表【中学校・小学校・幼稚園・保育所】

位置番号	地区	名称	令和2年度測定				令和3年度測定			
			測定値(μSv/h)		測定日	測定時の天気	測定値(μSv/h)		測定日	測定時の天気
			50cm	1m			50cm	1m		
21	栗駒	栗駒南小学校(旧尾松小学校)	0.07	0.07	令和2年11月までの平均値	0.06	0.06	令和3年11月までの平均値		
22		旧文字小学校	0.07	0.07	令和2年11月までの平均値	0.06	0.06	令和3年11月までの平均値		
23		旧栗駒小学校	0.05	0.05	令和2年11月までの平均値	0.04	0.04	令和3年11月までの平均値		
24		旧宝来小学校	0.07	0.07	令和2年11月までの平均値	0.06	0.06	令和3年11月までの平均値		
25		旧鳥矢崎小学校	0.04	0.04	令和2年11月までの平均値	0.04	0.04	令和3年11月までの平均値		
26	高清水	高清水小学校	0.04	0.05	令和2年11月までの平均値	0.04	0.04	令和3年11月までの平均値		
27		一迫小学校	0.05	0.05	令和2年11月までの平均値	0.05	0.05	令和3年11月までの平均値		
28		旧金田小学校	0.06	0.06	令和2年11月までの平均値	0.05	0.05	令和3年11月までの平均値		
29	一迫	旧長崎小学校	0.05	0.05	令和2年11月までの平均値	0.05	0.05	令和3年11月までの平均値		
30		旧姫松小学校	0.06	0.06	令和2年11月までの平均値	0.05	0.05	令和3年11月までの平均値		
31		瀬峰小学校	0.04	0.04	令和2年11月までの平均値	0.04	0.04	令和3年11月までの平均値		
32	鶯沢	鶯沢小学校	0.06	0.06	令和2年11月までの平均値	0.06	0.06	令和3年11月までの平均値		
33		旧沢辺小学校	0.05	0.05	令和2年11月までの平均値	0.05	0.05	令和3年11月までの平均値		
34		旧金成小学校	0.05	0.06	令和2年11月までの平均値	0.05	0.05	令和3年11月までの平均値		
35	金成	旧萩野小学校	0.05	0.05	令和2年11月までの平均値	0.05	0.05	令和3年11月までの平均値		
36		旧萩野第二小学校	0.06	0.06	令和2年11月までの平均値	0.06	0.06	令和3年11月までの平均値		
37		旧津久毛小学校	0.06	0.06	令和2年11月までの平均値	0.06	0.06	令和3年11月までの平均値		
38	志波姫	志波姫小学校	0.04	0.05	令和2年11月までの平均値	0.04	0.04	令和3年11月までの平均値		
39		花山小学校	0.06	0.06	令和2年11月までの平均値	0.05	0.05	令和3年11月までの平均値		
40	築館	旧築館幼稚園	0.04	0.04	令和2年11月までの平均値	0.04	0.04	令和3年11月までの平均値		
41		築館幼稚園	0.04	0.04	令和2年11月までの平均値	0.04	0.04	令和3年11月までの平均値		
42		旧玉沢幼稚園	0.05	0.05	令和2年11月までの平均値	0.05	0.05	令和3年11月までの平均値		
43		旧富野幼稚園	0.05	0.05	令和2年11月までの平均値	0.04	0.04	令和3年11月までの平均値		
44	若柳	旧富野幼稚園	0.05	0.05	令和2年11月までの平均値	0.04	0.04	令和3年11月までの平均値		
45		若柳よしの幼稚園(旧若柳幼稚園)	0.04	0.04	令和2年11月までの平均値	0.04	0.04	令和3年11月までの平均値		
46		旧有賀幼稚園	0.05	0.05	令和2年11月までの平均値	0.05	0.05	令和3年11月までの平均値		
47		旧大岡幼稚園	0.05	0.05	令和2年11月までの平均値	0.04	0.04	令和3年11月までの平均値		
48		旧畑岡幼稚園	0.05	0.05	令和2年11月までの平均値	0.04	0.05	令和3年11月までの平均値		
49		旧岩ヶ崎幼稚園	0.05	0.06	令和2年11月までの平均値	0.05	0.05	令和3年11月までの平均値		
50	栗駒	旧尾松幼稚園	0.06	0.06	令和2年11月までの平均値	0.05	0.05	令和3年11月までの平均値		
51		旧文字幼稚園	0.07	0.07	令和2年11月までの平均値	0.06	0.06	令和3年11月までの平均値		
52		栗駒幼稚園*	0.04	0.04	令和2年11月までの平均値	0.04	0.04	令和3年11月までの平均値		
53		旧宝来幼稚園	0.07	0.07	令和2年11月までの平均値	0.06	0.06	令和3年11月までの平均値		
54		旧鳥矢崎幼稚園	0.05	0.06	令和2年11月までの平均値	0.05	0.05	令和3年11月までの平均値		
55	高清水	高清水幼稚園*	0.04	0.04	令和2年11月までの平均値	0.04	0.04	令和3年11月までの平均値		
56		一迫幼稚園	0.04	0.04	令和2年11月までの平均値	0.04	0.04	令和3年11月までの平均値		
57	瀬峰	瀬峰幼稚園*	0.04	0.04	令和2年11月までの平均値	0.03	0.03	令和3年11月までの平均値		
58	鶯沢	鶯沢幼稚園*	0.07	0.07	令和2年11月までの平均値	0.06	0.07	令和3年11月までの平均値		
59	金成	金成幼稚園*	0.05	0.05	令和2年11月までの平均値	0.05	0.05	令和3年11月までの平均値		
60	志波姫	志波姫幼稚園*	0.04	0.04	令和2年11月までの平均値	0.04	0.04	令和3年11月までの平均値		
61	花山	花山幼稚園	0.06	0.06	令和2年11月までの平均値	0.06	0.06	令和3年11月までの平均値		
62		築館保育所	0.03	0.03	令和2年11月までの平均値	0.03	0.04	令和3年11月までの平均値		
63	築館	旧築館東保育所	0.05	0.05	令和2年11月までの平均値	0.05	0.05	令和3年11月までの平均値		
64		築館西保育所	0.05	0.05	令和2年11月までの平均値	0.05	0.05	令和3年11月までの平均値		
65		築館北保育所	0.05	0.05	令和2年11月までの平均値	0.05	0.05	令和3年11月までの平均値		
66	若柳	若柳川北保育所	0.04	0.04	令和2年11月までの平均値	0.04	0.04	令和3年11月までの平均値		
67		若柳川南保育所	0.04	0.04	令和2年11月までの平均値	0.04	0.04	令和3年11月までの平均値		
68	一迫	一迫保育所	0.05	0.05	令和2年11月までの平均値	0.04	0.04	令和3年11月までの平均値		
69	金成	金成萩野保育所	0.06	0.06	令和2年11月までの平均値	0.05	0.05	令和3年11月までの平均値		

*栗駒保育所、高清水保育所、瀬峰保育所、鶯沢保育所、金成保育所、志波姫保育所は幼保一体化施設の為、幼稚園施設のみ掲載しております。
*旧玉沢幼稚園、旧富野幼稚園、旧文字幼稚園、旧宝来幼稚園の値は、各隣接する小学校と測定点が同じであるため同様の値となっております。

放射線量測定箇所【児童遊園】

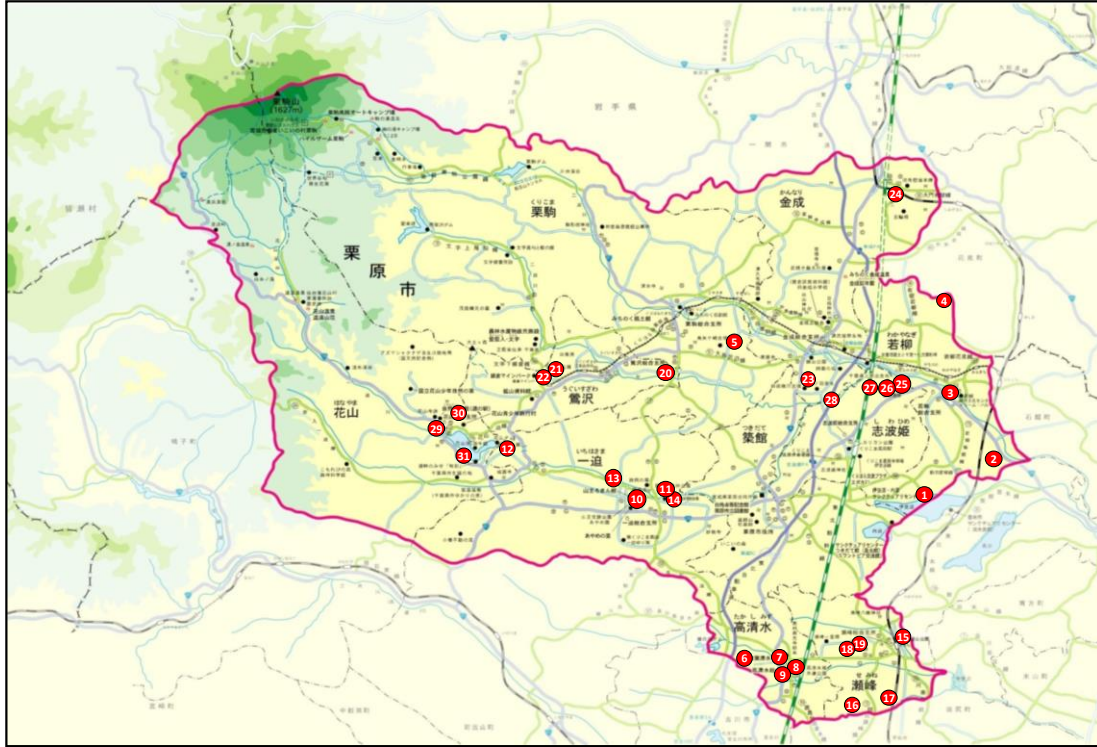


◎測定結果表【児童遊園】

位置番号	地区	名称	令和2年度測定				令和3年度測定			
			測定値[$\mu\text{Sv/h}$]		測定日	測定時の天気	測定値[$\mu\text{Sv/h}$]		測定日	測定時の天気
			50cm	1m			50cm	1m		
1	築館	薬師山児童遊園	0.04	0.03	令和2年9月4日	曇	0.03	0.03	令和3年8月6日	晴
2		友愛団地児童遊園	0.05	0.04	令和2年9月4日	晴	0.04	0.04	令和3年7月29日	曇
3		成田児童遊園	0.04	0.04	令和2年9月4日	曇	0.04	0.04	令和3年7月16日	曇
4		本木児童遊園	0.03	0.03	令和2年9月4日	曇	0.04	0.04	令和3年8月5日	晴
5		宮野児童遊園	0.05	0.05	令和2年9月4日	晴	0.04	0.04	令和3年8月19日	晴
6		富野児童遊園	0.05	0.05	令和2年9月4日	晴	0.05	0.05	令和3年7月2日	曇
7	若柳	浜井場児童遊園	0.05	0.05	令和2年9月4日	晴	0.05	0.05	令和3年7月30日	晴
8		町館児童遊園	0.05	0.05	令和2年9月4日	晴	0.05	0.05	令和3年7月30日	晴
9		若柳中央児童遊園	※工事のため測定不可				0.04	0.04	令和3年9月2日	晴
10		栗南児童遊園	0.04	0.04	令和2年9月4日	晴	0.03	0.03	令和3年8月12日	曇
11	栗駒	四日町児童遊園	0.06	0.06	令和2年9月2日	曇	0.06	0.06	令和3年7月13日	晴
12		上野児童遊園	0.06	0.06	令和2年9月14日	曇	0.06	0.06	令和3年7月26日	晴
13		菖蒲沢児童遊園	0.05	0.06	令和2年9月2日	雨	0.06	0.06	令和3年7月14日	曇
14		猿飛来児童遊園	0.08	0.08	令和2年9月14日	曇	0.08	0.07	令和3年7月16日	晴
15		里谷児童遊園	0.05	0.05	令和2年9月2日	曇	0.04	0.04	令和3年7月5日	曇
16		深谷児童遊園	0.07	0.07	令和2年9月2日	曇	0.07	0.07	令和3年7月7日	雨
17		新山児童遊園	0.07	0.07	令和2年9月2日	曇	0.07	0.07	令和3年7月5日	曇
18		高松児童遊園	0.06	0.06	令和2年9月14日	曇	0.06	0.06	令和3年7月8日	雨
19		大鳥中児童遊園	0.06	0.06	令和2年9月2日	雨	0.05	0.05	令和3年7月16日	晴
20		桜田児童遊園	0.05	0.05	令和2年9月2日	雨	0.05	0.05	令和3年7月19日	晴
21		桜田上児童遊園	0.06	0.06	令和2年9月14日	曇	0.06	0.06	令和3年7月16日	晴
22	栗原児童遊園	0.06	0.06	令和2年9月14日	晴	0.06	0.06	令和3年7月19日	晴	
23	高清水	愛宕山公園	0.05	0.05	令和2年9月7日	晴	0.04	0.04	令和3年8月19日	晴
24		まるさん児童遊園	0.04	0.04	令和2年9月7日	晴	0.04	0.04	令和3年7月15日	曇
25	一迫	滝野児童遊園	0.06	0.06	令和2年9月7日	晴	0.05	0.05	令和3年6月28日	晴
26	瀬峰	下山児童遊園	0.05	0.05	令和2年9月4日	晴	0.04	0.04	令和3年7月15日	曇
27		下田児童遊園	0.05	0.05	令和2年9月4日	晴	0.05	0.05	令和3年7月1日	曇
28		宮交団地児童遊園	0.05	0.04	令和2年9月4日	晴	0.04	0.04	令和3年7月15日	曇
29		下藤沢児童遊園	0.04	0.04	令和2年9月4日	晴	※民地のため測定不可			
30	金成	金成児童遊園	0.05	0.05	令和2年9月4日	晴	0.05	0.05	令和3年7月19日	晴

栗原市 児童遊園放射線量測定結果一覧

放射線量測定箇所【公園】

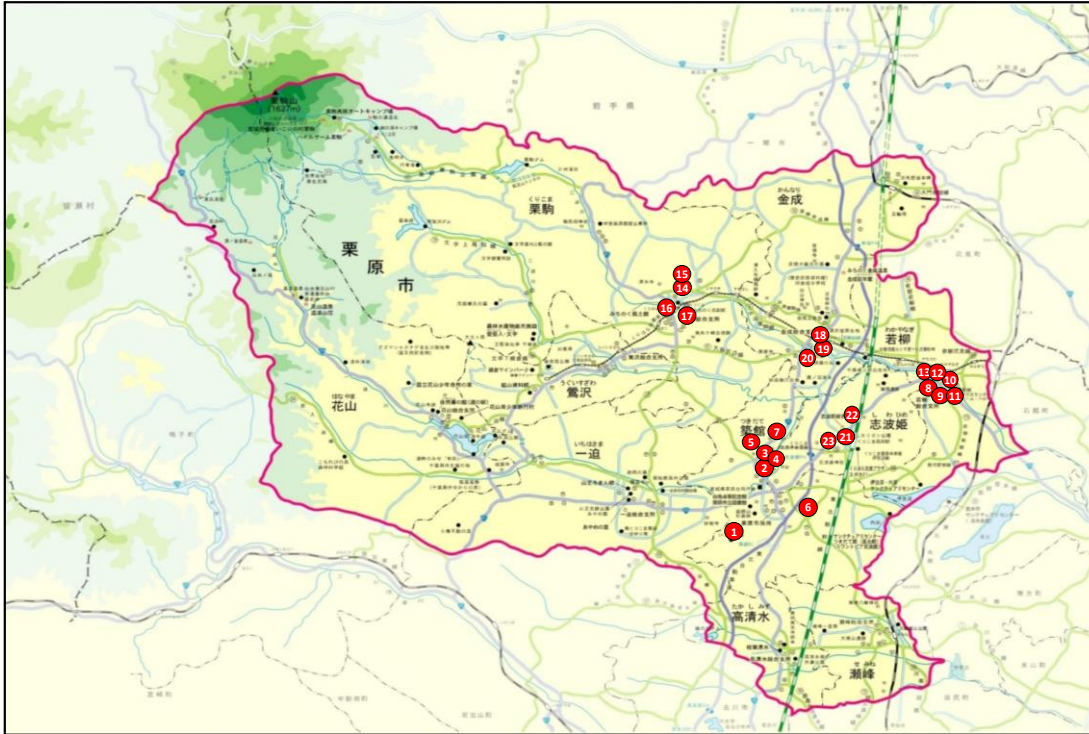


◎測定結果表【公園】

位置番号	地区	名称	令和2年度測定				令和3年度測定			
			測定値【 $\mu\text{Sv/h}$ 】		測定日	測定時の天気	測定値【 $\mu\text{Sv/h}$ 】		測定日	測定時の天気
			50cm	1m			50cm	1m		
1	若柳	若柳ラムサール公園	0.05	0.04	令和2年10月1日	曇	0.04	0.04	令和3年8月31日	曇
2		若柳大目公園	0.05	0.05	令和2年10月1日	曇	0.04	0.04	令和3年8月12日	曇
3		若柳川北交流広場	0.05	0.05	令和2年10月1日	曇	0.03	0.03	令和3年8月25日	曇
4		若柳ふるさとの森	0.06	0.06	令和2年10月1日	曇	0.06	0.06	令和3年8月27日	晴
5	栗駒	栗駒鳥矢ヶ崎史跡公園	0.07	0.07	令和2年10月1日	曇	0.07	0.07	令和3年8月3日	曇
6	高清水	高清水新堤自然公園	0.04	0.04	令和2年10月2日	晴	0.04	0.04	令和3年8月26日	晴
7		高清水桂葉清水公園	0.04	0.04	令和2年10月2日	晴	0.04	0.04	令和3年7月15日	曇
8		高清水城外濠公園	0.04	0.04	令和2年10月2日	晴	0.04	0.04	令和3年7月1日	曇
9	一迫	高清水小山下清水公園	0.06	0.06	令和2年10月2日	晴	0.06	0.06	令和3年8月12日	曇
10		一迫山王史跡公園	0.05	0.05	令和2年9月28日	晴	0.05	0.05	令和3年8月6日	曇
11		一迫姫松館森林公園	0.05	0.05	令和2年10月2日	晴	0.05	0.05	令和3年8月24日	曇
12		一迫牛蒡公園	0.08	0.08	令和2年9月28日	晴	0.07	0.07	令和3年7月12日	曇
13		一迫伊豆野せらぎ農村公園	0.06	0.06	令和2年9月28日	晴	0.06	0.06	令和3年8月6日	曇
14	瀬峰	一迫中央公園	0.05	0.05	令和2年9月29日	晴	0.05	0.05	令和3年8月24日	曇
15		瀬峰五輪堂山公園	0.05	0.05	令和2年10月6日	曇	0.04	0.04	令和3年8月19日	晴
16		瀬峰野沢農村公園	0.03	0.04	令和2年10月6日	曇	0.04	0.04	令和3年7月29日	曇
17		瀬峰泉谷農村公園	0.05	0.04	令和2年10月6日	曇	0.04	0.04	令和3年8月26日	晴
18		瀬峰上富農村公園	0.04	0.04	令和2年10月6日	曇	0.04	0.04	令和3年7月15日	曇
19	鶯沢	瀬峰大境山農村公園	0.05	0.05	令和2年10月6日	曇	0.05	0.05	令和3年9月2日	曇
20		鶯沢千刈田公園	0.07	0.07	令和2年9月28日	晴	0.07	0.07	令和3年7月21日	晴
21		鶯沢金田森公園	0.06	0.06	令和2年9月28日	晴	0.07	0.07	令和3年7月27日	晴
22	金成	鶯沢柳沢公園	0.09	0.09	令和2年9月28日	晴	0.09	0.09	令和3年7月5日	曇
23		金成工業団地公園	0.05	0.05	令和2年9月30日	曇	0.05	0.05	令和3年7月30日	晴
24		金成有壁太田社公園	0.08	0.08	令和2年9月30日	晴	0.08	0.08	令和3年7月7日	雨
25	志波姫	志波姫新堀ふれあい公園	0.04	0.04	令和2年9月30日	晴	0.04	0.04	令和3年8月17日	曇
26		志波姫タクロン公園	0.04	0.05	令和2年9月30日	晴	0.04	0.04	令和3年7月20日	晴
27		志波姫大江農村公園	0.05	0.05	令和2年9月30日	晴	0.04	0.04	令和3年7月29日	晴
28	花山	志波姫御蔵西農村公園	0.05	0.05	令和2年9月30日	晴	0.05	0.05	令和3年7月20日	晴
29		花山ミズバショウ公園	0.08	0.09	令和2年10月26日	曇	0.08	0.09	令和3年8月5日	晴
30		花山二反田百目木公園	0.06	0.06	令和2年10月26日	曇	0.07	0.07	令和3年7月21日	晴
31		花山ダム湖畔公園	0.06	0.06	令和2年10月26日	曇	0.06	0.06	令和3年7月8日	曇

栗原市 公園放射線量測定結果一覧

放射線量測定箇所【都市公園】

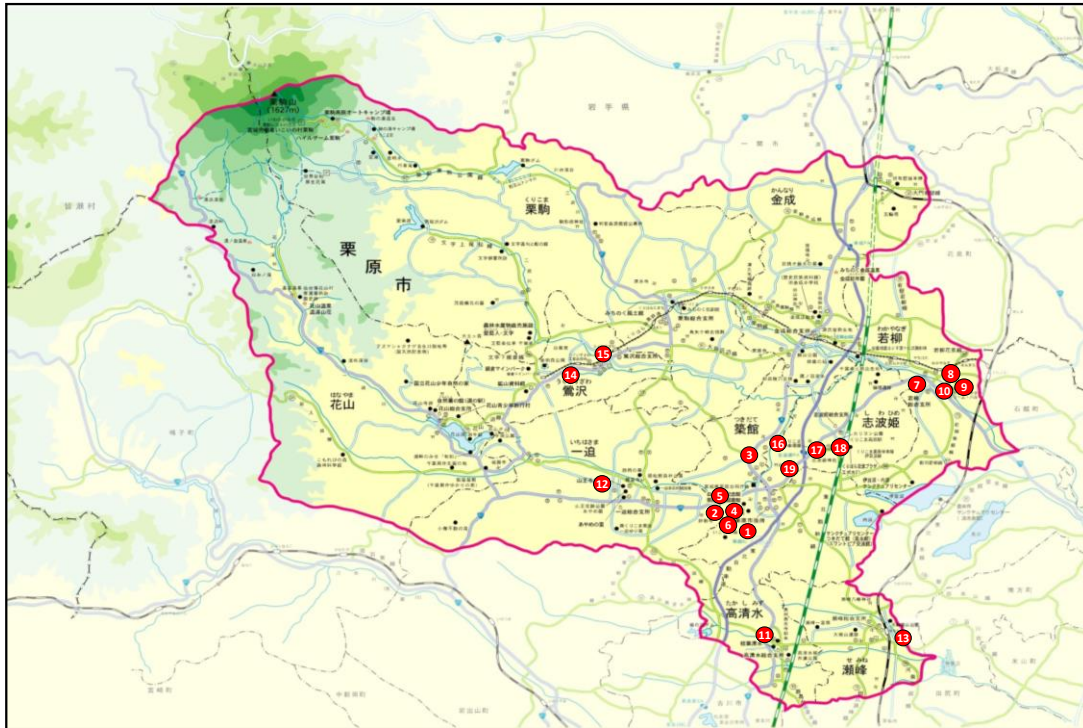


◎測定結果表【都市公園】

位置番号	地区	名称	令和2年度測定				令和3年度測定			
			測定値【 $\mu\text{Sv/h}$ 】		測定日	測定時の天気	測定値【 $\mu\text{Sv/h}$ 】		測定日	測定時の天気
			50cm	1m			50cm	1m		
1	築館	築館総合運動公園	0.04	0.04	令和2年10月21日	曇	0.04	0.04	令和3年8月31日	曇
2		築館宮野中央1号公園	0.05	0.05	令和2年10月16日	晴	0.05	0.05	令和3年8月18日	曇
3		築館宮野中央2号公園	0.05	0.05	令和2年10月16日	晴	0.04	0.04	令和3年8月18日	曇
4		築館宮野中央3号公園	0.05	0.05	令和2年10月16日	晴	0.04	0.04	令和3年8月18日	曇
5		築館臥牛公園	0.03	0.03	令和2年11月25日	曇	0.04	0.04	令和3年8月31日	曇
6		築館三峰公園	0.06	0.06	令和2年10月16日	晴	0.05	0.05	令和3年8月12日	曇
7		築館大仏公園	0.03	0.03	令和2年11月27日	曇	0.03	0.03	令和3年8月31日	曇
8	若柳	若柳川南1号公園	0.04	0.04	令和2年10月9日	曇	0.04	0.04	令和3年8月20日	晴
9		若柳川南2号公園	0.04	0.04	令和2年10月9日	曇	0.04	0.04	令和3年8月20日	晴
10		若柳川北河川公園	0.05	0.05	令和2年10月9日	曇	0.05	0.05	令和3年8月25日	曇
11		若柳川南河川公園	0.04	0.05	令和2年10月9日	曇	0.04	0.04	令和3年8月20日	晴
12		若柳堤通1号公園	0.04	0.04	令和2年10月9日	曇	0.04	0.04	令和3年8月20日	晴
13		若柳堤通2号公園	0.05	0.05	令和2年10月9日	曇	0.04	0.04	令和3年8月20日	晴
14	栗駒	栗駒つるが公園	0.08	0.08	令和2年10月7日	曇	0.07	0.07	令和3年7月5日	曇
15		栗駒館山公園	0.07	0.07	令和2年10月16日	晴	0.06	0.06	令和3年8月4日	晴
16		栗駒軽辺親水公園	0.09	0.09	令和2年10月7日	晴	0.09	0.09	令和3年8月4日	晴
17		栗駒三迫川河川公園	0.07	0.07	令和2年10月7日	晴	0.05	0.05	令和3年8月18日	曇
18	金成	金成けやき公園	0.05	0.05	令和2年10月7日	晴	0.05	0.05	令和3年8月20日	晴
19		金成三迫川河川公園	0.06	0.06	令和2年10月7日	晴	0.05	0.05	令和3年8月20日	晴
20		金成沢辺臥牛館公園	0.05	0.05	令和2年10月7日	晴	0.05	0.05	令和3年7月30日	晴
21	志波姫	志波姫カリヨン公園	0.05	0.05	令和2年10月1日	曇	0.05	0.05	令和3年6月30日	晴
22		志波姫大門公園	0.05	0.05	令和2年9月30日	晴	0.05	0.05	令和3年7月20日	晴
23		志波姫新沼崎公園	0.04	0.04	令和2年10月1日	曇	0.04	0.04	令和3年6月30日	晴

栗原市 都市公園放射線量測定結果一覧

放射線量測定箇所【市営住宅内公園】



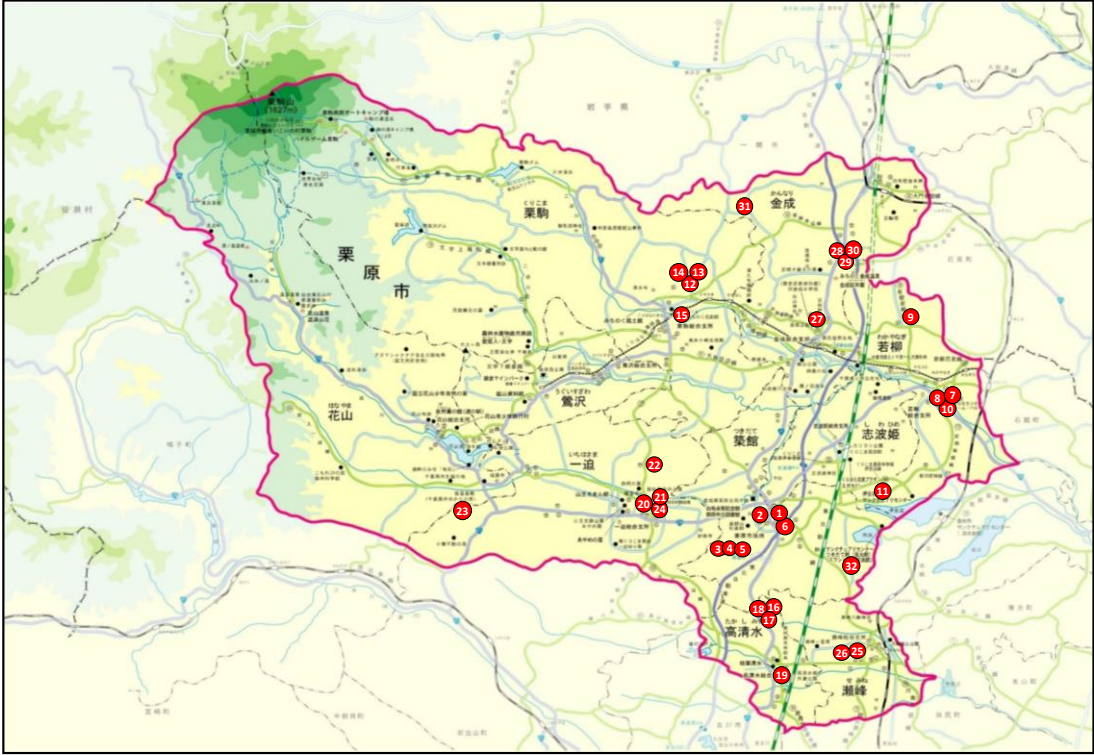
◎測定結果表【市営住宅内公園】

位置 番号	地区	名称	令和2年度測定				令和3年度測定			
			測定値[$\mu\text{Sv/h}$]		測定日	測定時 の天気	測定値[$\mu\text{Sv/h}$]		測定日	測定時 の天気
			50cm	1m			50cm	1m		
1	築館	薬師台住宅公園	0.05	0.05	令和2年9月14日	雨	0.05	0.05	令和3年8月11日	曇
2		新田住宅公園	0.04	0.04	令和2年9月14日	曇	0.04	0.04	令和3年8月6日	曇
3		遠ノ木住宅公園	0.05	0.05	令和2年9月14日	曇	0.04	0.04	令和3年8月10日	曇
4		薬師住宅公園	0.04	0.04	令和2年9月14日	雨	0.05	0.05	令和3年8月13日	雨
5		久伝住宅公園	0.04	0.04	令和2年9月14日	曇	0.04	0.04	令和3年8月5日	晴
6		新田東住宅公園	0.05	0.05	令和2年9月14日	曇	0.05	0.05	令和3年8月6日	曇
7	若柳	新堤下住宅公園	0.04	0.04	令和2年9月15日	晴	0.04	0.04	令和3年8月26日	晴
8		十文字住宅公園	0.04	0.04	令和2年9月15日	晴	0.04	0.04	令和3年8月25日	曇
9		十文字第2住宅公園	0.03	0.03	令和2年9月15日	晴	0.03	0.03	令和3年8月25日	曇
10		塚原住宅公園	0.04	0.04	令和2年9月15日	晴	0.04	0.04	令和3年8月25日	曇
11	高清水	水の手児童遊園【東館住宅】	0.05	0.05	令和2年9月16日	晴	0.04	0.04	令和3年7月15日	曇
12	一迫	鶴町住宅【公園名無】	0.04	0.04	令和2年9月14日	曇	0.04	0.04	令和3年7月28日	曇
13	瀬峰	下山第2住宅【公園名無】	0.05	0.05	令和2年9月16日	晴	0.04	0.04	令和3年7月15日	曇
14	鶯沢	森下住宅公園	0.07	0.07	令和2年9月14日	曇	0.07	0.07	令和3年7月21日	晴
15		堰根住宅公園	0.06	0.06	令和2年9月14日	曇	0.06	0.06	令和3年7月8日	雨
16	志波姫	館輪住宅児童遊園	0.04	0.04	令和2年9月15日	曇	0.04	0.04	令和3年7月9日	雨
17		貝の堀住宅児童遊園	0.05	0.05	令和2年9月15日	晴	0.04	0.04	令和3年7月14日	晴
18		大谷地住宅児童遊園	0.05	0.05	令和2年9月15日	晴	0.04	0.04	令和3年7月14日	晴
19		御駒堂住宅児童遊園	0.05	0.05	令和2年6月22日	晴	0.05	0.05	令和3年7月14日	晴

栗原市 市営住宅内公園放射線量測定結果一覧

放射線量測定箇所【社会教育施設】

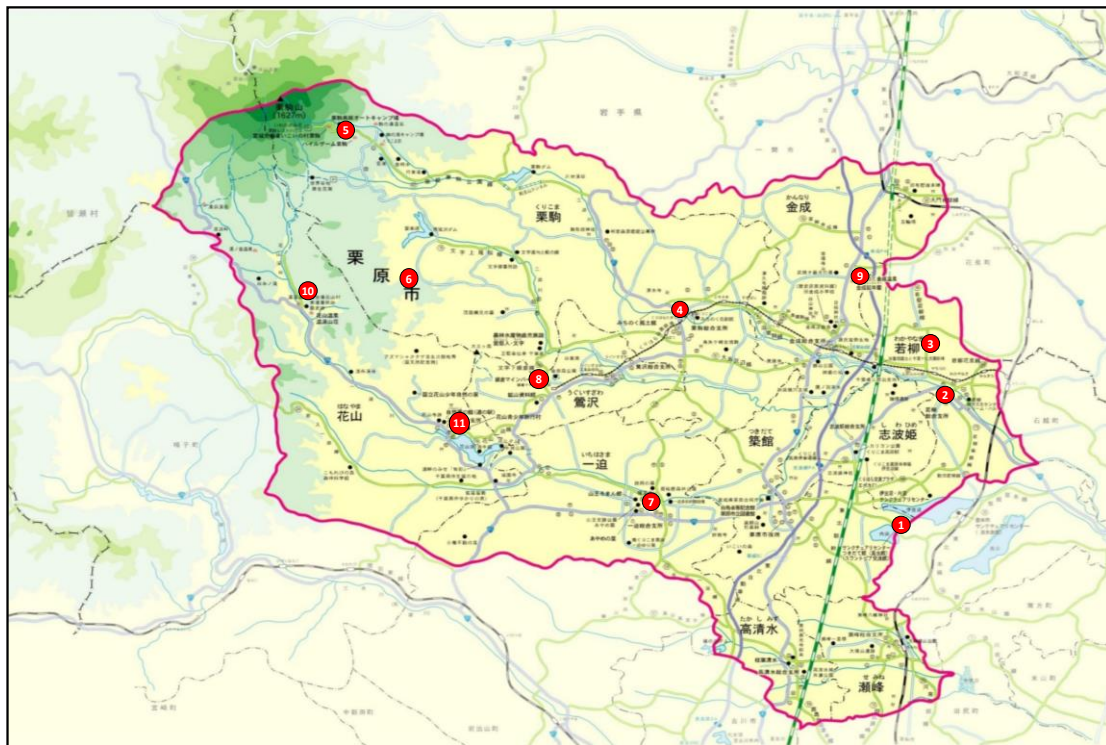
◎測定結果表【社会教育施設】



位置番号	地区	名称	令和2年度測定				令和3年度測定			
			測定値【μSv/h】		測定日	測定時の天気	測定値【μSv/h】		測定日	測定時の天気
			50cm	1m			50cm	1m		
1	築館	栗原文化会館	0.05	0.05	令和2年11月20日	曇	0.05	0.05	令和3年8月12日	曇
2		栗原市立図書館	0.07	0.08	令和2年11月24日	晴	0.07	0.07	令和3年8月17日	雨
3		築館野球場	0.05	0.04	令和2年11月26日	曇	0.04	0.04	令和3年9月3日	晴
4		築館陸上競技場	0.04	0.04	令和2年11月26日	曇	0.03	0.03	令和3年9月3日	晴
5		築館陸上競技場練習用トラック	0.04	0.04	令和2年11月26日	曇	0.03	0.03	令和3年9月3日	晴
6		築館多目的競技場	0.05	0.05	令和2年11月26日	曇	0.05	0.05	令和3年8月31日	曇
7	若柳	若柳総合文化センター(若柳ドリーム・パル)	0.05	0.05	令和2年10月30日	晴	0.04	0.04	令和3年9月2日	晴
8		若柳総合体育館(アスパルわかやなぎ)	0.04	0.04	令和2年10月30日	晴	0.04	0.04	令和3年9月6日	曇
9		有賀運動公園	0.05	0.05	令和2年9月4日	晴	0.05	0.05	令和3年7月30日	晴
10	栗駒	若柳野球場	0.04	0.04	令和2年10月30日	晴	0.04	0.04	令和3年9月6日	曇
11		伊豆沼交流センターテニスコート	0.05	0.05	令和2年10月30日	晴	0.05	0.05	令和3年8月31日	曇
12		栗駒野球場	0.04	0.04	令和2年9月29日	晴	0.05	0.05	令和3年7月20日	晴
13		サンスポーツランド栗駒	0.06	0.06	令和2年9月29日	晴	0.06	0.06	令和3年7月20日	晴
14		栗駒テニスコート	0.05	0.05	令和2年9月29日	晴	0.05	0.05	令和3年7月20日	晴
15	高清水	みちのく伝創館	0.06	0.06	令和2年9月18日	曇	0.05	0.05	令和3年8月18日	曇
16		高清水地味福祉センター(ほっと館)	0.05	0.05	令和2年11月19日	晴	0.05	0.05	令和3年8月26日	晴
17		高清水野球場	0.05	0.05	令和2年11月25日	曇	0.05	0.05	令和3年9月2日	晴
18		高清水テニスコート	0.05	0.05	令和2年11月25日	曇	0.04	0.04	令和3年9月2日	晴
19	一迫	高清水生涯学習館	0.05	0.05	令和2年11月19日	晴	0.04	0.04	令和3年7月29日	曇
20		一迫野球場	0.05	0.05	令和2年10月2日	晴	0.04	0.04	令和3年8月24日	曇
21		一迫テニスコート	0.04	0.04	令和2年10月2日	晴	0.04	0.04	令和3年8月24日	曇
22		一迫ふれあい交流館(ゲートボール場)	0.06	0.06	令和2年11月2日	曇	0.05	0.06	令和3年7月12日	曇
23		小田ダム湖畔パークゴルフ場	0.07	0.07	令和2年10月21日	晴	0.07	0.07	令和3年7月20日	晴
24	瀬峰	一迫多目的広場(コート)	0.05	0.05	令和2年10月2日	晴	0.04	0.04	令和3年8月24日	曇
25		瀬峰総合運動場	0.04	0.04	令和2年11月19日	晴	0.04	0.04	令和3年9月2日	曇
26		瀬峰テニスコート	0.06	0.06	令和2年11月19日	晴	0.07	0.07	令和3年9月2日	曇
27	金成	けやき会館	0.05	0.05	令和2年10月16日	晴	0.06	0.06	令和3年7月19日	晴
28		金成野球場	0.07	0.07	令和2年10月16日	晴	0.07	0.07	令和3年8月27日	晴
29		金成多目的広場	0.07	0.07	令和2年10月16日	晴	0.07	0.07	令和3年8月27日	晴
30		金成テニスコート	0.06	0.06	令和2年10月16日	晴	0.06	0.06	令和3年8月27日	晴
31		金成野外活動センター	0.09	0.09	令和2年10月14日	晴	0.07	0.07	令和3年8月27日	晴

栗原市 社会教育施設放射線量測定結果一覧

放射線量測定箇所【商工・観光施設】

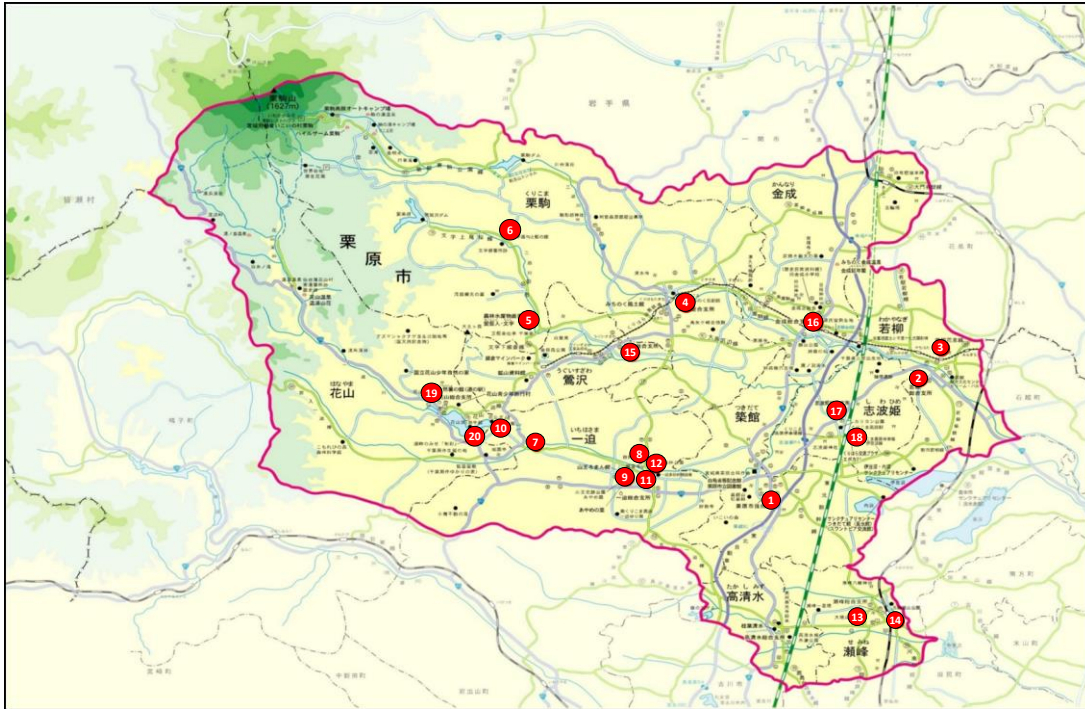


◎測定結果表【商工・観光施設】

位置番号	地区	名称	令和2年度測定				令和3年度測定			
			測定値【 $\mu\text{Sv/h}$ 】		測定日	測定時の天気	測定値【 $\mu\text{Sv/h}$ 】		測定日	測定時の天気
			50cm	1m			50cm	1m		
1	築館	サンクチュアリセンターつきだて館	0.05	0.05	令和2年11月20日	曇	0.04	0.04	令和3年8月12日	曇
2	若柳	公設小売市場(おてんとさん)	0.05	0.05	令和2年10月30日	晴	0.04	0.04	令和3年8月20日	晴
3		くりはら田園鉄道公園	0.03	0.03	令和2年10月30日	晴	0.03	0.03	令和3年8月12日	曇
4		みちのく風土館	0.08	0.08	令和2年10月22日	曇	0.07	0.07	令和3年7月28日	曇
5	栗駒	ハイルザーム栗駒	0.06	0.06	令和2年10月22日	曇	0.05	0.05	令和3年8月30日	曇
6		深山牧場	0.06	0.06	令和2年10月22日	曇	0.06	0.06	令和3年8月30日	曇
7	一迫	山王史跡公園あやめ園	0.05	0.04	令和2年11月2日	曇	0.04	0.04	令和3年8月6日	曇
8	鶯沢	細倉メインパーク	0.05	0.05	令和2年11月24日	晴	0.05	0.05	令和3年7月21日	晴
9	金成	金成延年閣	0.05	0.05	令和2年10月30日	晴	0.04	0.04	令和3年8月20日	晴
10	花山	花山温泉湯山荘	0.06	0.06	令和2年11月2日	雨	0.05	0.05	令和3年7月26日	晴
11		花山青少年旅行村	0.06	0.06	令和2年11月10日	晴	0.06	0.06	令和3年8月5日	晴

栗原市 商工・観光施設放射線量測定結果一覧

放射線量測定箇所【その他公共施設】

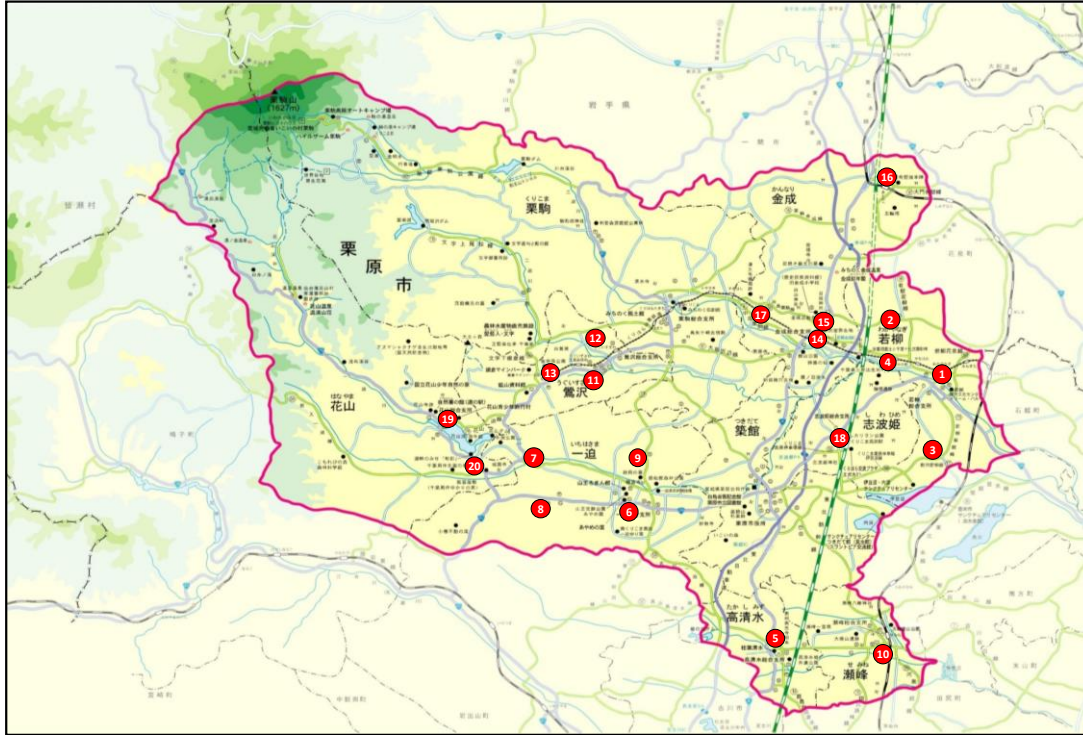


◎測定結果表【その他公共施設】

位置 番号	地区	名称	令和2年度測定				令和3年度測定			
			測定値【 μ Sv/h】		測定日	測定時 の天気	測定値【 μ Sv/h】		測定日	測定時 の天気
			50cm	1m			50cm	1m		
1	築館	築館農村環境改善センター (ふるさとセンター)	0.06	0.06	令和2年9月24日	曇	0.06	0.06	令和3年8月10日	曇
2	若柳	若柳多目的研修センター	0.05	0.05	令和2年9月24日	曇	0.05	0.05	令和3年8月20日	晴
3		栗原市若柳特産物直売センター (直売所くりでん)	0.03	0.03	令和2年9月24日	曇	0.04	0.04	令和3年8月12日	曇
4	栗駒	栗駒農村環境改善センター	0.06	0.06	令和2年9月18日	曇	0.05	0.05	令和3年8月18日	曇
5		栗駒農林水産物直売所	0.08	0.08	令和2年9月18日	曇	0.08	0.08	令和3年7月27日	晴
6	一迫	文字基句と藍の館	0.07	0.06	令和2年9月18日	曇	0.06	0.06	令和3年8月10日	曇
7		一迫農村環境改善センター	0.07	0.07	令和2年9月28日	晴	0.06	0.06	令和3年6月28日	晴
8		一迫農村婦人の家	0.06	0.06	令和2年9月28日	晴	0.05	0.05	令和3年6月28日	晴
9		あやめの里	0.06	0.06	令和2年9月28日	晴	0.05	0.05	令和3年8月17日	雨
10		牛淵特産物直売センター	0.06	0.06	令和2年9月28日	晴	0.07	0.07	令和3年7月12日	曇
11		一迫地区活性化センター	0.05	0.05	令和2年9月28日	晴	0.05	0.05	令和3年8月17日	雨
12		多目的広場(管理棟)	0.05	0.05	令和2年9月29日	晴	0.05	0.05	令和3年8月24日	曇
13		瀬峰	瀬峰農村環境改善センター	0.05	0.05	令和2年9月16日	晴	0.05	0.05	令和3年9月2日
14	瀬峰	瀬峰特産物直売センター	0.04	0.04	令和2年9月16日	晴	0.05	0.05	令和3年8月19日	晴
15	鶯沢	鶯沢多目的研修センター	0.07	0.07	令和2年9月18日	曇	0.07	0.07	令和3年7月21日	晴
16	金成	金成農村環境改善センター	0.05	0.05	令和2年9月18日	雨	0.05	0.05	令和3年8月20日	晴
17	志波姫	志波姫保健センター兼 志波姫農村環境改善センター	0.05	0.05	令和3年1月22日	曇	0.05	0.05	令和4年1月24日	晴
18	花山	エボ力21	0.05	0.05	令和2年9月18日	曇	0.04	0.04	令和3年7月28日	曇
19		花山農山村交流センター	0.06	0.06	令和2年9月16日	曇	0.06	0.06	令和3年7月12日	晴
20	花山	湖畔のみせ 旬彩	0.06	0.06	令和2年9月16日	曇	0.06	0.06	令和3年7月6日	曇

栗原市 その他公共施設放射線量測定結果一覧

放射能測定箇所【公民館】



◎測定結果表【公民館】

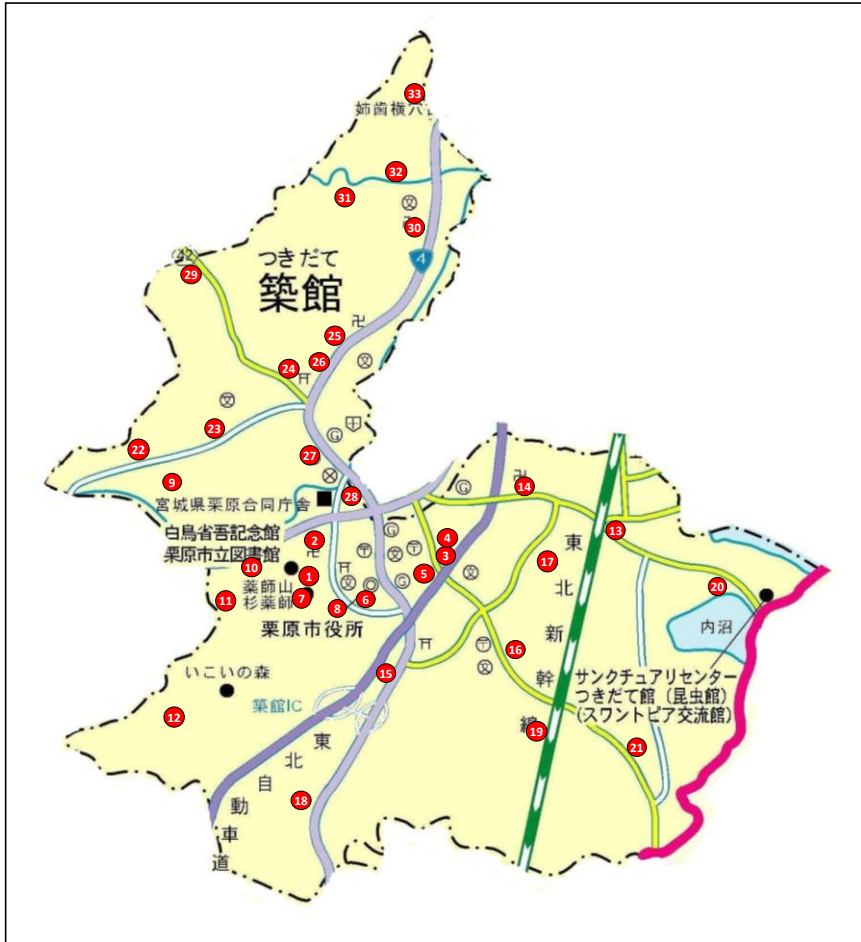
位置番号	地区	名称	令和2年度測定				令和3年度測定			
			測定値[μ Sv/h]		測定日	測定時の天気	測定値[μ Sv/h]		測定日	測定時の天気
			50cm	1m			50cm	1m		
1	若柳	若柳公民館	0.04	0.04	令和2年9月24日	曇	0.04	0.04	令和3年8月12日	曇
2		有賀公民館	0.06	0.06	令和2年9月24日	曇	0.06	0.06	令和3年7月30日	晴
3		畑岡公民館	0.04	0.04	令和2年9月24日	曇	0.05	0.05	令和3年7月1日	曇
4		大岡公民館	0.04	0.04	令和2年9月24日	曇	0.04	0.04	令和3年7月2日	曇
5	高清水	高清水コミュニティセンター	0.04	0.04	令和2年9月16日	晴	0.05	0.05	令和3年7月1日	雨
6	一迫	一迫公民館	0.05	0.05	令和2年9月28日	晴	0.05	0.05	令和3年6月28日	晴
7		金田公民館	0.06	0.07	令和2年9月28日	晴	0.06	0.06	令和3年6月28日	晴
8		長崎公民館	0.06	0.06	令和2年9月28日	晴	0.06	0.06	令和3年6月28日	晴
9		姫松公民館	0.06	0.06	令和2年9月28日	晴	0.05	0.05	令和3年6月28日	晴
10	瀬峰	瀬峰公民館	0.05	0.05	令和2年9月16日	晴	0.05	0.05	令和3年7月1日	曇
11	鶯沢	北郷公民館	0.06	0.06	令和2年9月18日	曇	0.06	0.06	令和3年7月5日	曇
12		鶯沢公民館	0.07	0.07	令和2年9月18日	曇	0.06	0.06	令和3年7月13日	晴
13		細倉公民館	0.06	0.06	令和2年9月18日	曇	0.06	0.06	令和3年7月5日	曇
14	金成	沢辺公民館	0.04	0.04	令和3年1月22日	晴	0.04	0.04	令和4年1月24日	晴
15		金成公民館	0.04	0.04	令和2年9月18日	曇	0.05	0.05	令和3年8月20日	晴
16		萩野公民館	0.06	0.06	令和2年9月18日	曇	0.06	0.06	令和3年7月7日	曇
17		津久毛公民館	0.05	0.05	令和2年9月18日	曇	0.05	0.05	令和3年7月2日	曇
18	志波姫	志波姫公民館	0.04	0.04	令和2年9月18日	曇	0.04	0.04	令和3年6月30日	晴
19	花山	花山公民館(石楠花センター)	0.06	0.06	令和2年9月16日	曇	0.06	0.06	令和3年7月12日	晴
20		花山草木コミュニティセンター	0.06	0.06	令和2年9月16日	曇	0.06	0.06	令和3年6月28日	晴

栗原市 集会施設(公民館)放射線量測定結果一覧

放射線量測定箇所【集会施設(築館)】

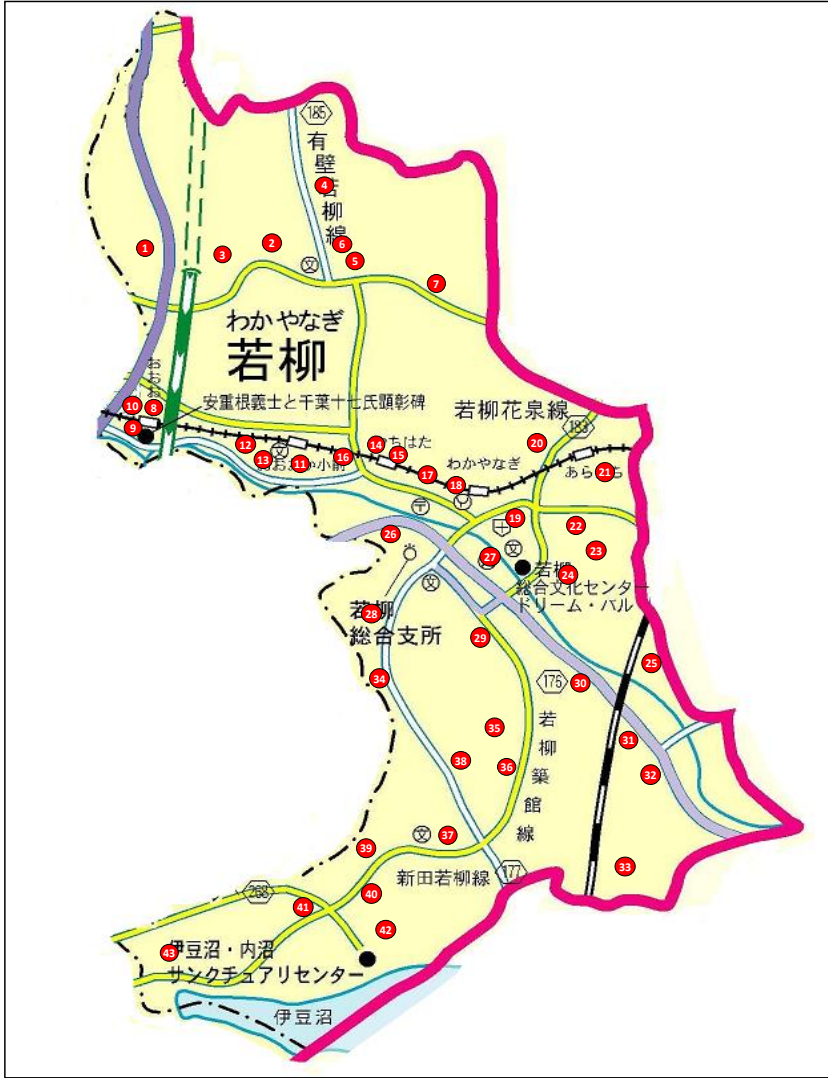
◎測定結果表【集会施設(築館)】

位置番号	行政区	名称	令和2年度測定				令和3年度測定			
			測定値[$\mu\text{Sv/h}$]		測定日	測定時の天気	測定値[$\mu\text{Sv/h}$]		測定日	測定時の天気
			50cm	1m			50cm	1m		
1	上町	築館公民館上町分館	0.05	0.05	令和2年8月21日	晴	0.04	0.04	令和3年8月6日	晴
2	西町	西町コミュニティセンター	0.05	0.05	令和2年8月21日	晴	0.04	0.04	令和3年8月17日	雨
3	伊豆一区	築館公民館伊豆一会館	0.05	0.05	令和2年8月19日	晴	0.04	0.04	令和3年8月11日	曇
4	伊豆二区	伊豆二区会館	0.06	0.06	令和2年8月19日	晴	0.05	0.05	令和3年8月11日	曇
5	駅前	駅前コミュニティセンター	0.05	0.05	令和2年8月19日	晴	0.05	0.05	令和3年7月6日	晴
6	坂下	築館公民館坂下分館	0.04	0.04	令和2年8月19日	晴	0.05	0.05	令和3年8月2日	晴
7	館下	築館公民館館下分館	0.05	0.05	令和2年8月19日	晴	0.05	0.05	令和3年8月11日	曇
8	赤坂	赤坂自治会館	0.05	0.05	令和2年8月19日	晴	0.04	0.04	令和3年8月2日	晴
9	成田	成田ふれあいプラザ	0.04	0.04	令和2年8月21日	晴	0.04	0.04	令和3年7月16日	曇
10	佐野	佐野老人憩いの家	0.05	0.05	令和2年8月21日	晴	0.04	0.04	令和3年7月14日	曇
11	萩沢	萩沢コミュニティセンター	0.04	0.04	令和2年8月19日	晴	0.04	0.04	令和3年8月2日	晴
12	高森	高森自治会館(森の里ホール)	0.05	0.04	令和2年8月19日	晴	0.04	0.04	令和3年8月2日	晴
13	下萩沢	築館公民館下萩沢分館加倉集会所	0.04	0.04	令和2年8月19日	晴	0.04	0.04	令和3年7月29日	曇
14	下萩沢	下萩沢生活センター	0.04	0.04	令和2年8月19日	晴	0.04	0.04	令和3年7月15日	曇
15	上照越	上照越コミュニティセンター	0.04	0.05	令和2年8月19日	晴	0.05	0.05	令和3年7月29日	晴
16	中照越	中照越集会所(中照越分館)	0.05	0.05	令和2年8月19日	晴	0.05	0.05	令和3年7月1日	曇
17	下照越	下照越生活センター	0.04	0.04	令和2年8月19日	晴	0.05	0.05	令和3年8月11日	曇
18	蟹沢	蟹沢コミュニティセンター	0.04	0.04	令和2年8月19日	晴	0.04	0.04	令和3年7月29日	曇
19	八沢	八沢コミュニティセンター	0.04	0.04	令和2年8月19日	晴	0.05	0.05	令和3年7月29日	晴
20	横須賀	横須賀生活センター	0.04	0.04	令和2年8月19日	晴	0.04	0.04	令和3年7月29日	曇
21	太田	太田農事集会所	0.05	0.05	令和2年8月19日	晴	0.05	0.05	令和3年7月1日	曇
22	秋山	秋山自治会館	0.05	0.05	令和2年8月21日	晴	0.06	0.05	令和3年7月16日	晴
23	本木	本木老人憩いの家	0.05	0.05	令和2年8月21日	晴	0.04	0.04	令和3年8月5日	晴
24	八幡町	八幡町老人憩いの家	0.05	0.05	令和2年8月21日	晴	0.05	0.05	令和3年6月30日	晴
25	宮野上町	宮野いきいきセンター	0.04	0.04	令和2年8月21日	晴	0.04	0.04	令和3年6月30日	晴
26	宮野下町	宮野下町コミュニティセンター	0.05	0.05	令和2年8月21日	晴	0.05	0.05	令和3年6月30日	晴
27	留場北	留場北老人憩いの家	0.05	0.05	令和2年8月21日	晴	0.05	0.05	令和3年6月30日	晴
28	留場南	藤木集会所	0.05	0.05	令和2年8月21日	晴	0.05	0.05	令和3年7月16日	曇
29	芋塚	芋塚コミュニティセンター	0.05	0.05	令和2年8月21日	晴	0.04	0.04	令和3年7月7日	曇
30	花の木	城生野自治会館	0.04	0.04	令和2年8月21日	晴	0.04	0.04	令和3年7月2日	曇
31	黒瀬	黒瀬集会所	0.04	0.04	令和2年8月21日	晴	0.04	0.04	令和3年6月30日	晴
32	沖富	築館公民館沖富会館	0.05	0.04	令和2年8月21日	晴	0.05	0.05	令和3年6月30日	晴
33	根岸	根岸老人憩いの家	0.05	0.05	令和2年8月21日	晴	0.05	0.05	令和3年7月2日	曇



栗原市 集会施設(築館)放射線量測定結果一覧

放射線量測定箇所【集会施設(若柳)】



◎測定結果表【集会施設(若柳)】

位置番号	行政区	名称	令和2年度測定			令和3年度測定				
			測定値[μ Sv/h]		測定日	測定時の天気	測定値[μ Sv/h]		測定日	測定時の天気
			50cm	1m			50cm	1m		
1	三田鳥	三田鳥生活センター	0.03	0.03	令和2年8月24日	晴	0.04	0.04	令和3年7月30日	晴
2	有賀	有賀老人憩いの家	0.05	0.05	令和2年8月24日	晴	0.05	0.05	令和3年7月30日	晴
3	有賀	有賀集会所	0.06	0.06	令和2年8月24日	晴	0.04	0.04	令和3年7月30日	晴
4	上在	上在老人憩いの家	0.04	0.04	令和2年9月2日	晴	0.05	0.05	令和3年8月13日	雨
5	町館	町館集会所	0.05	0.05	令和2年8月24日	晴	0.04	0.04	令和3年7月30日	晴
6	町館	町館老人憩いの家	0.05	0.05	令和2年9月2日	曇	0.05	0.05	令和3年7月2日	曇
7	下在	下在生活センター	0.04	0.04	令和2年8月24日	晴	0.05	0.05	令和3年7月30日	晴
8	大林一	若柳高齢者コミュニティセンター	0.05	0.05	令和2年8月26日	曇	0.05	0.04	令和3年7月9日	雨
9	大林一	大林一区上集会所	0.04	0.05	令和2年8月26日	晴	0.05	0.05	令和3年7月9日	雨
10	大林一	大林一区下会館	0.05	0.05	令和2年8月26日	曇	0.05	0.05	令和3年7月9日	雨
11	大林二	大林二地区コミュニティセンター	0.05	0.05	令和2年8月26日	曇	0.05	0.05	令和3年7月2日	曇
12	大林二	大林老人憩いの家	0.04	0.04	令和2年8月26日	曇	0.04	0.04	令和3年7月2日	曇
13	大林二	中区集会所	0.04	0.04	令和2年8月26日	曇	※解体により測定無			
14	福岡	福岡老人憩いの家	0.05	0.05	令和2年8月26日	晴	0.05	0.05	令和3年7月30日	晴
15	福岡	原畑集会所	0.04	0.04	令和2年8月26日	晴	0.04	0.04	令和3年7月29日	晴
16	福岡	小谷町集会所	0.04	0.04	令和2年8月26日	晴	0.04	0.04	令和3年7月30日	晴
17	福岡	四ツ谷集会所	0.04	0.04	令和2年8月26日	晴	0.05	0.05	令和3年7月29日	晴
18	新町二	新町・北浦老人憩いの家	0.04	0.04	令和2年8月31日	曇	0.04	0.04	令和3年8月23日	晴
19	片町二	片町二集会所	0.04	0.04	令和2年8月31日	曇	0.04	0.04	令和3年8月23日	晴
20	大袋	大袋農産加工センター	0.04	0.05	令和2年8月31日	曇	0.04	0.04	令和3年8月13日	雨
21	荒町	荒町集落センター	0.04	0.04	令和2年8月31日	曇	0.04	0.04	令和3年7月15日	曇
22	並柳	並柳生活センター	0.04	0.03	令和2年8月31日	曇	0.04	0.04	令和3年7月15日	曇
23	十文字	十文字老人憩いの家	0.04	0.04	令和2年8月31日	曇	0.03	0.03	令和3年8月23日	晴
24	我門	我門地区コミュニティセンター	0.04	0.04	令和2年8月31日	曇	0.04	0.04	令和3年8月23日	晴
25	北二股	北二股老人憩いの家	0.04	0.04	令和2年8月31日	曇	0.04	0.04	令和3年8月12日	曇
26	新山	新山集落センター	0.05	0.05	令和2年8月31日	曇	0.04	0.04	令和3年8月12日	曇
27	下町一	下町地区コミュニティセンター	0.04	0.04	令和2年8月31日	曇	0.03	0.03	令和3年8月3日	曇
28	八木	八木老人憩いの家	0.04	0.04	令和2年8月31日	曇	0.04	0.04	令和3年8月3日	曇
29	川原	川原生活改善センター	0.04	0.04	令和2年9月2日	曇	0.04	0.04	令和3年7月1日	曇
30	南二又	南二又集会所	0.04	0.04	令和2年9月2日	曇	0.04	0.04	令和3年7月15日	曇
31	大目	上大目農産加工センター	0.05	0.05	令和2年9月2日	曇	0.04	0.04	令和3年7月1日	曇
32	大目	下大目集会所	0.05	0.05	令和2年9月2日	曇	0.05	0.05	令和3年7月1日	曇
33	新田	新田集落センター	0.04	0.04	令和2年9月2日	曇	0.04	0.04	令和3年7月29日	晴
34	大畑	大畑ふれあいセンター	0.05	0.05	令和2年9月1日	曇	0.05	0.05	令和3年7月15日	曇
35	峯	峯集落センター	0.04	0.04	令和2年9月1日	曇	0.04	0.04	令和3年7月1日	曇
36	内谷川	内谷川地区コミュニティセンター	0.04	0.05	令和2年9月1日	曇	0.04	0.04	令和3年7月6日	晴
37	かけ	かけ老人憩いの家	0.04	0.04	令和2年9月1日	曇	0.04	0.04	令和3年7月6日	晴
38	かけ	かけ一集会所	0.04	0.04	令和2年9月1日	曇	0.04	0.04	令和3年7月15日	曇
39	米ヶ浦一	米ヶ浦東老人憩いの家	0.04	0.04	令和2年9月1日	曇	0.04	0.04	令和3年7月6日	曇
40	米ヶ浦一	米ヶ浦中央老人憩いの家	0.05	0.05	令和2年9月1日	曇	0.05	0.05	令和3年7月6日	曇
41	米ヶ浦一	上畑岡コミュニティセンター	0.04	0.04	令和2年9月1日	雨	0.04	0.04	令和3年7月6日	曇
42	米ヶ浦二	敷味老人憩いの家	0.04	0.04	令和2年9月1日	雨	0.04	0.04	令和3年7月15日	曇
43	多賀	多賀老人憩いの家	0.04	0.04	令和2年9月1日	雨	0.04	0.04	令和3年7月15日	曇

放射線量測定箇所【集会施設(栗駒)】



◎測定結果表【集会施設(栗駒)】

位置番号	行政区	名称	令和2年度測定				令和3年度測定			
			測定値(μSv/h)		測定日	測定時の天気	測定値(μSv/h)		測定日	測定時の天気
			50cm	1m			50cm	1m		
13	上小路上	七区集会所	0.05	0.06	令和2年8月7日	雨	0.05	0.06	令和3年7月27日	晴
14	中野上	中野上区民会館	0.06	0.06	令和2年8月7日	雨	0.05	0.05	令和3年7月27日	晴
15	中野下	田町会館	0.06	0.06	令和2年8月7日	曇	0.07	0.07	令和3年7月26日	曇
16	中野下	中野集落センター	0.09	0.08	令和2年8月7日	雨	0.09	0.09	令和3年7月27日	晴
17	上野	上野生活センター	0.06	0.06	令和2年8月7日	曇	0.05	0.05	令和3年7月26日	晴
18	上野	菖蒲沢集会所	0.05	0.06	令和2年9月2日	雨	0.06	0.06	令和3年7月14日	曇
19	猿飛来上	猿飛来コミュニティセンター	0.06	0.06	令和2年8月7日	曇	0.06	0.06	令和3年7月16日	晴
20	猿飛来上	山根集会所	0.05	0.05	令和2年8月7日	雨	0.05	0.05	令和3年7月5日	曇
21	猿飛来下	久保集会所	0.06	0.06	令和2年7月16日	雨	0.07	0.07	令和3年7月7日	曇
22	猿飛来下	二本木・長楽沢集落センター	0.05	0.06	令和2年7月16日	雨	0.06	0.06	令和3年7月7日	曇
23	里谷	里谷地区多目的研修会施設	0.05	0.05	令和2年9月2日	曇	0.04	0.04	令和3年7月5日	曇
24	深谷	深谷多目的集会所	0.07	0.07	令和2年9月2日	曇	0.07	0.07	令和3年7月7日	雨
25	鳥沢下	佐野平集会所	0.07	0.07	令和2年7月16日	曇	0.07	0.07	令和3年7月5日	曇
26	鳥沢下	綱木集会所	0.08	0.08	令和2年7月31日	曇	0.07	0.07	令和3年7月2日	雨
27	鳥沢下	湯ノ沢畑集会所	0.08	0.08	令和2年7月16日	雨	0.09	0.09	令和3年7月7日	雨
28	鳥沢下	神田若宮集会所	0.07	0.07	令和2年7月16日	曇	0.07	0.07	令和3年7月7日	雨
29	鳥沢北	新山コミュニティセンター	0.07	0.07	令和2年9月2日	曇	0.07	0.07	令和3年7月5日	曇
30	鳥沢北	田代集会所	0.05	0.05	令和2年8月3日	晴	0.06	0.06	令和3年7月5日	曇
31	鳥沢南	鳥沢南集落センター	0.08	0.08	令和2年7月31日	曇	0.08	0.08	令和3年7月5日	曇
32	荒砥沢	荒砥沢ふれあいセンター	0.06	0.05	令和2年7月9日	曇	0.04	0.04	令和3年8月10日	曇
33	新田	新田集会所	0.06	0.05	令和2年8月12日	曇	0.05	0.05	令和3年8月10日	曇
34	角ヶ崎	柿ノ木集会所	0.06	0.06	令和2年7月9日	曇	0.06	0.06	令和3年8月10日	曇
35	川東	川東集会所	0.06	0.07	令和2年7月9日	曇	0.06	0.06	令和3年7月13日	曇
36	川西	文字川西会館	0.05	0.05	令和2年7月9日	曇	0.05	0.05	令和3年7月5日	曇
37	山口	山口自治会館	0.06	0.06	令和2年7月9日	曇	0.07	0.07	令和3年7月16日	晴
38	中文字	中文字自治会館(中文字集会所)	0.05	0.05	令和2年7月9日	曇	0.05	0.05	令和3年7月13日	曇
39	下文字	下文字上集会所	0.06	0.06	令和2年7月9日	曇	0.06	0.06	令和3年7月5日	曇
40	下文字	下文字自治会館(センター中山)	0.06	0.06	令和2年7月9日	曇	0.06	0.06	令和3年7月5日	曇
41	高松	高松生活センター	0.08	0.08	令和2年7月17日	曇	0.08	0.08	令和3年7月8日	雨
42	清水田	清水田集落センター	0.06	0.05	令和2年7月17日	曇	0.05	0.05	令和3年7月8日	雨
43	宝領	宝領集落センター(稲屋敷上構造改善センター)	0.07	0.07	令和2年7月17日	曇	0.08	0.08	令和3年7月8日	雨
44	大鳥西	大鳥西自治会館	0.06	0.05	令和2年7月17日	曇	0.05	0.05	令和3年7月16日	晴
45	大鳥中	大鳥中集会所	0.06	0.06	令和2年9月2日	雨	0.05	0.05	令和3年7月16日	晴
46	大鳥東	大鳥東区民会館	0.06	0.05	令和2年7月17日	曇	0.05	0.05	令和3年7月14日	曇
47	八幡	八幡集落農事集会所	0.06	0.06	令和2年7月17日	曇	0.06	0.06	令和3年7月14日	曇
48	桜田上	伊治城生活センター	0.05	0.05	令和2年9月2日	雨	0.05	0.05	令和3年7月19日	晴
49	桜田上	山神公民館	0.04	0.04	令和2年7月17日	曇	0.05	0.05	令和3年7月16日	晴
50	桜田下	桜田下集落センター	0.05	0.05	令和2年7月16日	雨	0.06	0.06	令和3年7月5日	曇
51	菱沼	菱沼沖集会所	0.06	0.06	令和2年8月3日	晴	0.05	0.05	令和3年7月19日	晴
52	菱沼	菱沼集会所	0.06	0.06	令和2年7月16日	曇	0.05	0.05	令和3年7月19日	晴
53	栗原根岸	栗原根岸農業担い手センター	0.04	0.05	令和2年7月16日	曇	0.05	0.05	令和3年7月19日	晴
54	栗原沖	栗原沖集落センター	0.05	0.05	令和2年8月3日	晴	0.04	0.04	令和3年7月19日	晴
55	芋塚	宝来の里(芋塚活性化センター)	0.05	0.05	令和2年8月3日	晴	0.05	0.05	令和3年7月12日	曇
56	渡丸	渡丸公民館	0.04	0.04	令和2年8月3日	晴	0.04	0.04	令和3年7月19日	晴
57	泉沢	活き生きセンター泉の里	0.05	0.05	令和2年8月3日	晴	0.04	0.04	令和3年7月19日	晴
58	田高田	田高田集会所	0.04	0.04	令和2年7月17日	曇	0.04	0.04	令和3年7月12日	曇
59	町田	町田活性化センター(姫松ふれあいホール)	0.06	0.06	令和2年7月17日	曇	0.05	0.05	令和3年7月26日	晴
60	西田	西田集会所	0.06	0.06	令和2年7月17日	曇	0.06	0.06	令和3年7月16日	晴

◎測定結果表【集会施設(栗駒)】

位置番号	行政区	名称	令和2年度測定				令和3年度測定			
			測定値(μSv/h)		測定日	測定時の天気	測定値(μSv/h)		測定日	測定時の天気
			50cm	1m			50cm	1m		
1	滝ノ原	滝ノ原コミュニティセンター	0.05	0.05	令和2年8月3日	晴	0.05	0.05	令和3年8月10日	曇
2	日照田	日照田自治会館	0.05	0.05	令和2年8月3日	晴	0.05	0.05	令和3年8月4日	晴
3	馬場	馬場農業担い手センター	0.06	0.05	令和2年8月3日	晴	0.06	0.06	令和3年8月4日	晴
4	三丁	三丁構造改善センター	0.07	0.06	令和2年8月3日	晴	0.06	0.06	令和3年7月5日	曇
5	若木	若木集落センター	0.06	0.06	令和2年8月3日	晴	0.07	0.07	令和3年6月29日	曇
6	若木	山田生活センター	0.07	0.07	令和2年8月3日	晴	0.07	0.07	令和3年7月13日	晴
7	茂庭町	一区協和会館	0.05	0.05	令和2年7月31日	曇	0.05	0.05	令和3年7月27日	曇
8	六日町	六日町集会所(二区集会所飛翔館)	0.05	0.05	令和2年7月31日	曇	0.06	0.06	令和3年7月26日	曇
9	八日町	上町裏コミュニティセンター(上町裏集会所)	0.06	0.06	令和2年7月31日	曇	0.06	0.06	令和3年7月26日	曇
10	四日町	四日町集会所	0.06	0.06	令和2年9月2日	曇	0.06	0.06	令和3年7月13日	晴
11	東方区	東方区集会所	0.05	0.04	令和2年8月7日	雨	0.05	0.05	令和3年7月5日	曇
12	上小路下	岩ヶ崎六区集会所	0.07	0.07	令和2年8月7日	曇	0.07	0.07	令和3年7月27日	曇

栗原市 集会施設(栗駒)放射線量測定結果一覧

放射線量測定箇所【集会施設(高清水)】

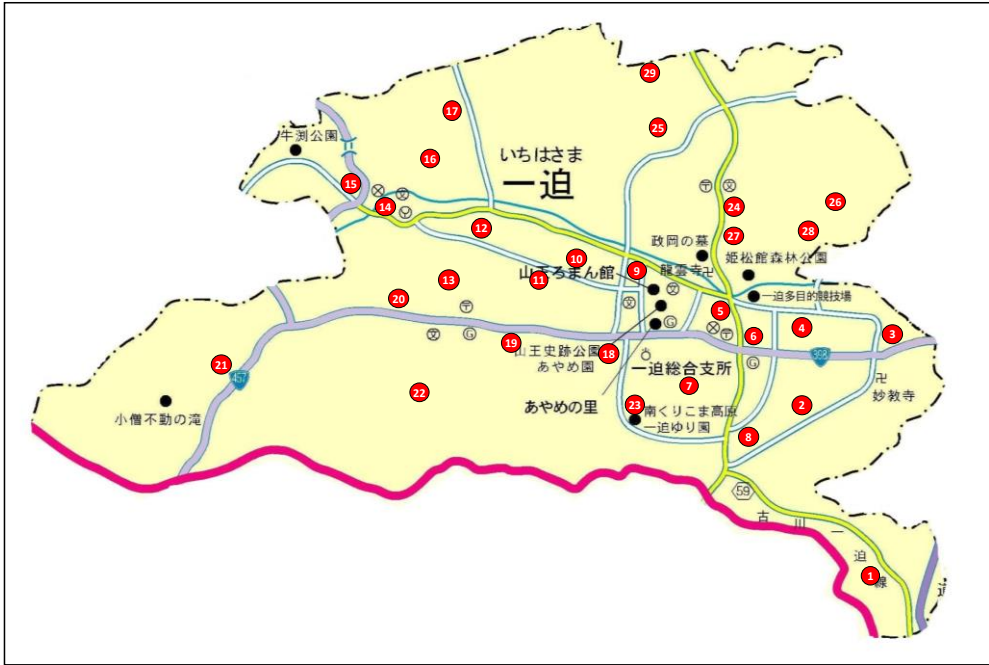


◎測定結果表【集会施設(高清水)】

位置 番号	行政区	名称	令和2年度測定				令和3年度測定			
			測定値【 $\mu\text{Sv/h}$ 】		測定日	測定時 の天気	測定値【 $\mu\text{Sv/h}$ 】		測定日	測定時 の天気
			50cm	1m			50cm	1m		
1	1区	外沢田ふれあいセンター	0.05	0.05	令和2年5月25日	晴	0.05	0.05	令和3年6月3日	晴
2	2区	2区集落センター	0.05	0.05	令和2年5月25日	晴	0.05	0.05	令和3年6月3日	晴
3	3区	南部地区生活センター	0.05	0.05	令和2年5月25日	晴	0.05	0.05	令和3年6月3日	晴
4	5区	第5区集会所(勝負町集会所)	0.05	0.05	令和2年5月25日	晴	0.04	0.04	令和3年6月3日	晴
5	6区	第6区集会所	0.04	0.05	令和2年5月25日	晴	0.05	0.05	令和3年6月3日	晴
6	8区	善光寺ふれあいセンター	0.05	0.05	令和2年5月25日	晴	0.04	0.04	令和3年6月3日	晴
7	9区	九区いちょう館	0.04	0.04	令和2年5月25日	晴	0.04	0.04	令和3年6月3日	晴
8	10区	第10区集会所「桜館」	0.05	0.05	令和2年5月25日	晴	0.05	0.05	令和3年6月3日	晴
9	11区	第11区集落センター	0.05	0.05	令和2年5月25日	晴	0.05	0.05	令和3年6月3日	晴
10	12区	第12区集会所	0.05	0.05	令和2年5月25日	晴	0.06	0.06	令和3年6月3日	晴
11	13区	第13区集会所	0.04	0.04	令和2年5月25日	晴	0.04	0.04	令和3年6月3日	晴

栗原市 集会施設(高清水)放射線量測定結果一覧

放射線量測定箇所【集会施設(一迫)】



◎測定結果表【集会施設(一迫)】

位置 番号	行政区	名称	令和2年度測定				令和3年度測定			
			測定値【 $\mu\text{Sv/h}$ 】		測定日	測定時 の天気	測定値【 $\mu\text{Sv/h}$ 】		測定日	測定時 の天気
			50cm	1m			50cm	1m		
1	南沢	南沢生活センター	0.05	0.06	令和2年6月8日	晴	0.06	0.06	令和3年7月20日	晴
2	大館	大館生活センター	0.05	0.05	令和2年6月8日	晴	0.05	0.05	令和3年7月28日	曇
3	竹の内	竹の内集落センター	0.04	0.04	令和2年6月8日	晴	0.05	0.05	令和3年7月26日	晴
4	曾根	曾根生活センター	0.04	0.04	令和2年6月12日	晴	0.04	0.04	令和3年7月26日	晴
5	本町	本町老人憩いの家(本町会館)	0.04	0.04	令和2年6月12日	晴	0.05	0.05	令和3年7月28日	曇
6	荒町	真坂地区コミュニティセンター	0.04	0.04	令和2年6月12日	晴	0.05	0.05	令和3年7月28日	曇
7	清水一	清水高齢者能力活動促進センター	0.05	0.05	令和2年6月15日	晴	0.04	0.04	令和3年7月21日	晴
8	清水二	清水二農業後継者育成センター(清水ニセンター)	0.05	0.05	令和2年6月8日	晴	0.04	0.04	令和3年7月20日	晴
9	保呂羽	保呂羽研修センター(保呂羽会館)	0.04	0.04	令和2年6月12日	晴	0.04	0.04	令和3年7月26日	晴
10	輝井	輝井生活センター	0.07	0.07	令和2年6月12日	晴	0.06	0.06	令和3年7月26日	晴
11	八幡	八幡生活センター	0.06	0.05	令和2年6月12日	晴	0.05	0.05	令和3年7月26日	晴
12	嶋躰	一迫高齢者交流センター(一迫嶋躰交流センター)	0.07	0.07	令和2年6月8日	晴	0.08	0.08	令和3年6月29日	曇
13	清水目	清水目老人憩いの家(清水目会館)	0.07	0.07	令和2年6月12日	晴	0.07	0.07	令和3年6月29日	曇
14	新町	新町集落センター	0.05	0.05	令和2年6月8日	晴	0.05	0.05	令和3年7月12日	晴
15	滝野	滝野集落センター	0.06	0.06	令和2年6月8日	晴	0.05	0.05	令和3年7月12日	晴
16	川北	川北農業後継者育成センター(川北会館)	0.06	0.06	令和2年6月8日	晴	0.05	0.05	令和3年7月12日	曇
17	大崩	大崩林業センター	0.06	0.06	令和2年6月8日	晴	0.06	0.06	令和3年6月29日	曇
18	高橋下	高橋下農業後継者育成センター(高橋下集会所)	0.05	0.05	令和2年6月8日	晴	0.05	0.05	令和3年7月6日	晴
19	高橋上	一迫高齢者ふれあいプラザ	0.07	0.07	令和2年6月8日	晴	0.07	0.07	令和3年7月6日	晴
20	荒町下	荒町下集落センター	0.05	0.06	令和2年6月8日	晴	0.06	0.06	令和3年7月6日	曇
21	荒町上	荒町上生活センター	0.06	0.07	令和2年6月8日	晴	0.07	0.07	令和3年7月20日	晴
22	大川口上	一迫大川口上老人憩いの家(大桜会館)	0.05	0.05	令和2年6月8日	晴	0.05	0.05	令和3年7月20日	晴
23	大川口下	一迫大川口下コミュニティセンター	0.06	0.06	令和2年6月8日	晴	0.06	0.06	令和3年7月20日	晴
24	本沢	姫松生活センター	0.05	0.05	令和2年6月15日	晴	0.05	0.05	令和3年6月28日	晴
25	一本松	一本松農業後継者育成センター(一本松研修センター)	0.06	0.06	令和2年6月12日	晴	0.05	0.05	令和3年7月12日	曇
26	狐崎一	狐崎センター	0.04	0.04	令和2年6月15日	晴	0.04	0.05	令和3年7月12日	曇
27	姫松南沢	鹿嶋生活センター	0.04	0.04	令和2年6月15日	晴	0.04	0.04	令和3年7月16日	晴
28	畑	一迫畑老人憩いの家(畑会館)	0.05	0.05	令和2年6月15日	晴	0.04	0.04	令和3年7月16日	晴
29	片子沢	片子沢集落センター	0.07	0.06	令和2年6月12日	晴	0.07	0.07	令和3年7月16日	晴

栗原市 集会施設(一迫)放射線量測定結果一覧

放射線量測定箇所【集会施設(瀬峰)】



◎測定結果表【集会施設(瀬峰)】

位置 番号	行政区	名称	令和2年度測定				令和3年度測定			
			測定値【 μ Sv/h】		測定日	測定時 の天気	測定値【 μ Sv/h】		測定日	測定時 の天気
			50cm	1m			50cm	1m		
1	野沢	野沢ふれあいセンター(野沢開拓婦人ホーム)	0.05	0.05	令和2年6月2日	晴	0.04	0.04	令和3年7月29日	曇
2	泉谷	泉谷コミュニティセンター	0.04	0.05	令和2年6月2日	晴	0.04	0.04	令和3年8月12日	曇
3	上荒町	荒町生活改善センター	0.05	0.05	令和2年6月2日	晴	0.04	0.04	令和3年7月29日	曇
4	牛淵	牛淵集会所	0.05	0.05	令和2年5月28日	晴	0.04	0.04	令和3年7月29日	曇
5	川前	川前老人憩いの家	0.05	0.05	令和2年6月2日	晴	0.05	0.05	令和3年8月12日	曇
6	上富	上富生活改善センター	0.05	0.05	令和2年5月28日	晴	0.04	0.04	令和3年7月15日	曇
7	宮小路原	下山住宅集会所(宮小路原集会所)	0.04	0.04	令和2年5月28日	晴	0.04	0.04	令和3年7月15日	曇
8	藤田	藤田集会所	0.04	0.04	令和2年5月28日	晴	0.04	0.04	令和3年8月12日	雨
9	下藤沢	下藤沢集会所	0.05	0.05	令和2年5月28日	晴	0.05	0.05	令和3年7月29日	曇
10	瀬嶺	瀬嶺コミュニティセンター(瀬嶺生活改善センター)	0.05	0.05	令和2年5月27日	晴	0.05	0.05	令和3年8月5日	晴
11	新田沢	新田沢やすらぎセンター	0.05	0.05	令和2年5月27日	晴	0.04	0.04	令和3年8月5日	晴
12	中藤沢	中藤沢集会所	0.05	0.05	令和2年5月27日	曇	0.05	0.05	令和3年7月29日	曇
13	上藤沢	上藤沢集会所(上藤沢公民館)	0.05	0.05	令和2年5月27日	曇	0.04	0.04	令和3年7月15日	曇
14	小深沢	小深沢生活改善センター	0.04	0.05	令和2年5月27日	曇	0.05	0.05	令和3年7月15日	曇

栗原市 集会施設(瀬峰)放射線量測定結果一覧

放射線量測定箇所【集会施設(鶯沢)】



◎測定結果表【集会施設(鶯沢)】

位置番号	行政区	名称	令和2年度測定				令和3年度測定			
			測定値[μ Sv/h]		測定日	測定時の天気	測定値[μ Sv/h]		測定日	測定時の天気
			50cm	1m			50cm	1m		
1	秋法下	柳沢集会所	0.09	0.09	令和2年8月13日	晴	0.09	0.09	令和3年7月21日	晴
2	秋法下	森下老人憩いの家(長寿荘)	0.06	0.07	令和2年8月13日	晴	0.07	0.07	令和3年7月21日	晴
3	駒場上	新反田集会所	0.07	0.06	令和2年8月13日	晴	0.07	0.07	令和3年7月13日	曇
4	駒場上	町田集会所	0.07	0.07	令和2年8月13日	晴	0.07	0.07	令和3年7月13日	曇
5	駒場上	向原集会所	0.07	0.07	令和2年8月13日	晴	0.07	0.07	令和3年7月13日	曇
6	駒場下	宿川原集会所	0.07	0.07	令和2年8月17日	曇	0.05	0.05	令和3年7月5日	曇
7	八沢	八沢自治会館(八沢集会所)	0.06	0.06	令和2年8月17日	雨	0.06	0.06	令和3年7月13日	晴
8	日向	日向自治会館(日向集会所)	0.06	0.06	令和2年8月17日	雨	0.06	0.06	令和3年7月21日	晴
9	堰根	堰根下集会所	0.06	0.06	令和2年8月17日	雨	0.06	0.06	令和3年7月8日	雨
10	堰根	堰根集会所	0.05	0.06	令和2年8月17日	曇	0.05	0.05	令和3年7月8日	雨
11	堰根	堰根担い手センター	0.06	0.06	令和2年8月17日	雨	0.06	0.06	令和3年7月8日	雨
12	袋	袋柳沢集会所	0.06	0.06	令和2年8月13日	晴	0.06	0.06	令和3年7月13日	曇
13	袋	袋上集会所	0.05	0.05	令和2年8月13日	晴	0.06	0.06	令和3年7月13日	晴
14	袋	袋下集会所	0.05	0.05	令和2年8月13日	晴	0.05	0.05	令和3年7月21日	晴

栗原市 集会施設(鶯沢)放射線量測定結果一覧

放射線量測定箇所【集会施設(金成)】



◎測定結果表【集会施設(金成)】

位置番号	行政区	名称	令和2年度測定				令和3年度測定			
			測定値[$\mu\text{Sv/h}$]		測定日	測定時の天気	測定値[$\mu\text{Sv/h}$]		測定日	測定時の天気
			50cm	1m			50cm	1m		
1	宇南	宇南集会所	0.05	0.05	令和2年6月4日	曇	0.04	0.04	令和3年7月2日	曇
2	沢辺上	沢辺上集会所	0.05	0.05	令和2年6月4日	曇	0.05	0.05	令和3年7月2日	曇
3	沢辺下	沢辺下一集会所	0.05	0.05	令和2年6月4日	曇	0.05	0.05	令和3年7月2日	曇
4	沢辺下	沢辺下二集会所	0.06	0.06	令和2年6月11日	晴	0.06	0.06	令和3年7月2日	曇
5	姉齒上	姉齒上集会所	0.04	0.04	令和2年6月4日	曇	0.04	0.04	令和3年7月9日	雨
6	姉齒下	姉齒下集会所	0.05	0.05	令和2年6月4日	曇	0.05	0.05	令和3年7月9日	雨
7	梨崎下沢辺	下沢辺集会所	0.04	0.04	令和2年6月11日	曇	0.04	0.04	令和3年7月2日	曇
8	梨崎下沢辺	梨崎集会所	0.05	0.05	令和2年6月4日	曇	0.04	0.04	令和3年7月9日	雨
9	小堤	小堤集会所	0.05	0.05	令和2年6月4日	曇	0.05	0.05	令和3年7月9日	雨
10	南一	上町集会所	0.05	0.06	令和2年6月10日	晴	0.05	0.05	令和3年7月19日	晴
11	南一	上町第四集会所	0.05	0.05	令和2年6月10日	晴	0.05	0.05	令和3年7月19日	晴
12	南二	中町第三集会所	0.04	0.05	令和2年6月10日	晴	0.05	0.05	令和3年7月19日	晴
13	北	翁沢集会所	0.05	0.05	令和2年6月10日	晴	0.05	0.05	令和3年7月9日	雨
14	北	新町集会所	0.04	0.04	令和2年6月10日	晴	0.05	0.05	令和3年7月9日	雨
15	東	長根大久保集会所	0.05	0.05	令和2年6月10日	晴	0.05	0.05	令和3年7月30日	晴
16	東	反町集会所	0.04	0.04	令和2年6月10日	晴	0.05	0.05	令和3年7月19日	晴
17	畑一	畑集会所	0.07	0.07	令和2年6月11日	晴	0.08	0.08	令和3年7月19日	晴
18	有壁二	有壁生活センター	0.07	0.06	令和2年6月10日	晴	0.07	0.07	令和3年7月7日	雨
19	有壁二	有壁二集会所	0.08	0.08	令和2年6月10日	晴	0.09	0.09	令和3年7月7日	雨
20	有壁三	有壁三集会所	0.07	0.06	令和2年6月10日	晴	0.06	0.06	令和3年7月7日	雨
21	末野	藤野集会所(末野第二集会所)	0.07	0.08	令和2年6月10日	晴	0.08	0.08	令和3年7月7日	雨
22	末野	末野集会所	0.08	0.08	令和2年6月10日	晴	0.09	0.09	令和3年7月7日	雨
23	藤渡戸	藤渡戸生活改善センター	0.07	0.07	令和2年6月10日	晴	0.07	0.07	令和3年7月7日	雨
24	赤児	赤児集会所	0.07	0.06	令和2年6月10日	晴	0.07	0.07	令和3年7月7日	雨
25	普賢堂	普賢堂集会所	0.07	0.07	令和2年6月10日	晴	0.07	0.07	令和3年7月7日	雨
26	上片馬合	上片馬合集会所	0.08	0.07	令和2年6月10日	晴	0.09	0.09	令和3年7月7日	雨
27	下片馬合	下片馬合集会所	0.07	0.07	令和2年6月10日	晴	0.08	0.08	令和3年7月7日	雨
28	小迫	小迫集会所	0.05	0.05	令和2年6月11日	晴	0.05	0.05	令和3年7月19日	晴
29	小迫	小迫第1集会所	0.05	0.05	令和2年6月11日	晴	0.05	0.05	令和3年7月19日	晴
30	岩崎平形	岩崎集会所	0.05	0.05	令和2年6月10日	晴	0.06	0.06	令和3年7月7日	雨
31	岩崎平形	平形集会所	0.05	0.06	令和2年6月10日	晴	0.06	0.06	令和3年7月19日	晴
32	大原木	下大原木集会所	0.07	0.07	令和2年6月4日	曇	0.06	0.06	令和3年7月9日	雨
33	大原木	上大原木集会所	0.07	0.06	令和2年6月4日	曇	0.07	0.07	令和3年7月9日	雨

放射線量測定箇所【集会施設(志波姫)】



◎測定結果表【集会施設(志波姫)】

位置番号	行政区	名称	令和2年度測定				令和3年度測定			
			測定値[μSv/h]		測定日	測定時の天気	測定値[μSv/h]		測定日	測定時の天気
50cm	1m	50cm	1m							
1	宮中	宮中ふれあいセンター	0.04	0.04	令和2年6月17日	晴	0.05	0.05	令和3年7月28日	曇
2	宮中	館輪住宅集会所	0.04	0.04	令和2年6月17日	晴	0.04	0.04	令和3年7月9日	雨
3	山の上	御駒堂住宅集会所	0.05	0.05	令和2年6月22日	晴	0.05	0.05	令和3年7月14日	晴
4	里	阿久戸集会所	0.06	0.06	令和2年6月17日	晴	0.05	0.05	令和3年7月9日	雨
5	里	八幡農村交流センター	0.05	0.05	令和2年6月22日	晴	0.04	0.04	令和3年7月14日	晴
6	新田	新田地区自治会館	0.04	0.05	令和2年6月22日	曇	0.03	0.03	令和4年1月24日	晴
7	南	南区公民館(こゆうセンター)	0.05	0.05	令和2年6月22日	曇	0.05	0.05	令和3年6月30日	晴
8	南	貝の堀住宅集会所	0.05	0.05	令和2年6月22日	曇	0.05	0.05	令和3年6月30日	晴
9	北	北区生活センター	0.05	0.05	令和2年6月22日	曇	0.05	0.05	令和3年6月30日	晴
10	上	上区自治会館(上区公民館)	0.05	0.04	令和2年6月17日	晴	0.05	0.05	令和3年7月9日	雨
11	中	中区自治会館(志波姫刈敷集会所)	0.04	0.04	令和2年6月17日	晴	0.04	0.04	令和3年8月19日	晴
12	下	下区公民館	0.04	0.05	令和2年6月17日	晴	0.04	0.04	令和3年7月29日	晴
13	城内	芝の脇集会所	0.04	0.04	令和2年6月18日	晴	0.05	0.05	令和3年7月20日	晴
14	城内	城内区公民館	0.05	0.05	令和2年6月17日	晴	0.05	0.05	令和3年8月17日	曇
15	町	伊豆野集会所(町区公民館)	0.05	0.05	令和2年6月18日	晴	0.06	0.06	令和3年8月17日	曇
16	十文字	十文字生活センター	0.05	0.05	令和2年6月18日	晴	0.04	0.04	令和3年8月17日	曇
17	荒町	荒町区自治会館(荒町区公民館)	0.04	0.04	令和2年6月18日	晴	0.03	0.03	令和3年8月17日	曇
18	橋本	橋本自治会館	0.05	0.05	令和2年6月18日	晴	0.05	0.05	令和3年7月28日	曇
19	熊谷	南郷地区コミュニティセンター	※工事のため測定不可				0.05	0.05	令和3年7月28日	曇
20	熊谷	元熊谷区集会所	0.05	0.05	令和2年6月18日	晴	0.04	0.04	令和3年7月14日	晴
21	大平	大平ふれあいセンター	0.05	0.05	令和2年6月18日	晴	0.04	0.04	令和3年7月28日	曇
22	間海	間海区公民館	0.05	0.05	令和2年6月18日	晴	0.04	0.04	令和3年8月3日	曇

栗原市 集会施設(志波姫)放射線量測定結果一覧

放射線量測定箇所【集会施設(花山)】

◎測定結果表【集会施設(花山)】

位置 番号	行政区	名称	令和2年度測定				令和3年度測定			
			測定値【 $\mu\text{Sv/h}$ 】		測定日	測定時 の天気	測定値【 $\mu\text{Sv/h}$ 】		測定日	測定時 の天気
			50cm	1m			50cm	1m		
1	宿	権現堂集会所	0.06	0.06	令和2年6月24日	曇	0.06	0.05	令和3年6月28日	晴
2	程野	程野集会所	0.07	0.08	令和2年6月24日	曇	0.05	0.05	令和3年6月28日	晴
3	荒谷	荒谷集会所	0.05	0.05	令和2年12月2日	晴	0.05	0.05	令和3年6月28日	晴
4	大笹	大笹集会所	0.07	0.07	令和2年6月24日	曇	0.06	0.06	令和3年6月28日	晴
5	上原	上原集会所	0.04	0.04	令和2年12月2日	晴	0.05	0.05	令和3年7月6日	晴
6	小豆畑	小豆畑集会所	0.08	0.08	令和2年6月24日	雨	0.08	0.08	令和3年7月6日	曇
7	花山沢	花山沢集会所	0.05	0.05	令和2年6月24日	雨	0.06	0.06	令和3年7月8日	曇
8	松ノ原	松ノ原集会所	0.06	0.06	令和2年6月24日	雨	0.05	0.05	令和3年7月8日	曇
9	金沢	金沢集会所	0.07	0.07	令和2年6月24日	晴	0.07	0.07	令和3年6月28日	晴
10	中村	中村集会所	0.06	0.06	令和2年6月24日	雨	0.07	0.07	令和3年6月28日	晴
11	浅布	山内集会所	0.07	0.07	令和2年6月24日	曇	0.09	0.09	令和3年7月26日	晴

